



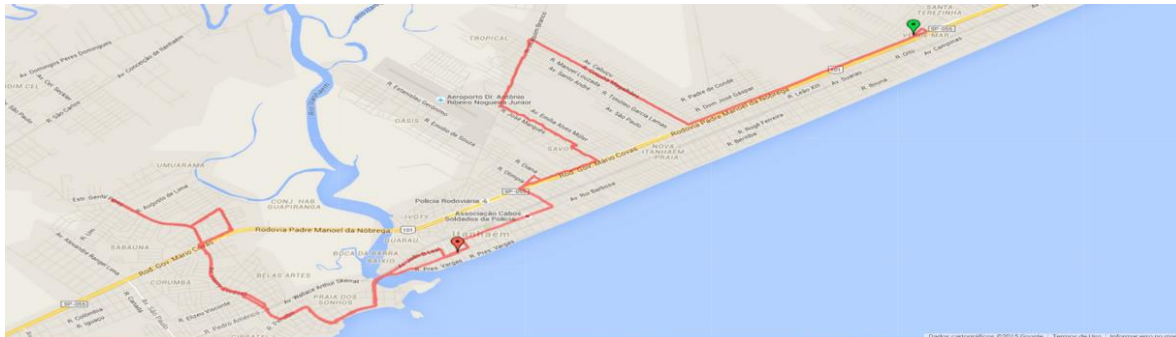
# PREFEITURA MUNICIPAL DE ITANHAÉM

## Estado de São Paulo

### ANEXO II

### PROJETO BÁSICO LINHAS DO SISTEMA DE TRANSPORTE COLETIVO

#### 1 – Linha 01.



IDA: (4ª Agência) R. Marginal - R. Padre Theodoro Ratisbone - Av. Cabuçu - Estrada Coronel Joaquim Branco - R. Ver. Jose Santino de Souza - R. Otacílio Dantas - Av. Marginal - Av. Jaime de Castro - Av. Rui Barbosa - R. Cesário de Bastos - Av. Condessa de Vimieiros - Av. Washington Luiz - R. Antônio Olívio de Araújo - Av. João Batista Leal - Ponte - Av. Pres. Kennedy - Av. Vicente de Carvalho - Av. Roberto Iwakchi Uruguchi - R. Peruíbe - R. dos Fundadores - Av. 31 de Março/Harry Forssell - Estr. Gentil Perez - R. Antonio Assunção - R. Orlando Diz - Av. Paulo Jose Morais - Estrada Gentil Perez (Escola Rogê). VOLTA: (Escola Rogê) Estrada Gentil Perez - R. Antonio Assunção Filho - R. Orlando Diz - Av. Paulo José Morais - Rua Jose Ernesto Bechelli - Av. Valter Muller - Rua Vereador Angelino Bortoli - Av. Harry Forssell - Av. Almeida - R. Dos Fundadores - R. Peruíbe - R. Roberto Iwakchi Araguchi - Av. Vicente de Carvalho - Av. Pres. Kennedy - Ponte - Av. Washington Luiz - Av. Condessa de Vimieiros - R. Leopoldino de Araujo - Av. Rui Barbosa - Av. Jaime de Castro - R. Olímpia - R. Acre - R. Emidio de Souza - Marginal - R. Ver. João de Almeida Baptista - R. Cap. Arnaldo Valente - R. Otacílio Dantas - R. Ver. José Santino de Souza - Estr. Cel. Joaquim Branco - Av. Cabuçu - R. Padre Theodoro Ratisbone - R. Marginal (4ª Agência).

Dia Útil		Sábado		Domingo	
4ª Agência	Cesp	4ª Agência	Cesp	4ª Agência	Cesp
06:00	06:00	06:00	06:00	07:00	07:00
07:00	07:00	07:00	07:00	08:00	08:00
08:00	08:00	08:00	08:00	09:00	09:00
09:00	09:00	09:00	09:00	10:00	10:00
10:00	10:00	10:00	10:00	11:00	11:00
11:00	11:00	11:00	11:00	12:00	12:00
12:00	12:00	12:00	12:00	13:00	13:00
13:00	13:00	13:00	13:00	14:00	14:00
14:00	14:00	14:00	14:00	15:00	15:00
15:00	15:00	15:00	15:00	16:00	16:00
16:00	16:00	16:00	16:00	17:00	17:00
17:00	17:00	17:00	17:00	18:00	18:00
18:00	18:00	18:00	18:00	19:00	19:00
19:00	19:00	19:00	19:00	20:00	20:00
20:00	20:00	20:00	20:00	21:00	21:00
21:00	21:00	21:00	21:00		
22:00	22:00	22:00	22:00		
23:00	23:00				

Linha- 01

Distancia 4ª Agência a Cesp: 19,50km

Distancia Cesp a 4ª Agência: 19,17km

Distância do Viagem: (Ida+Volta): 38,67km

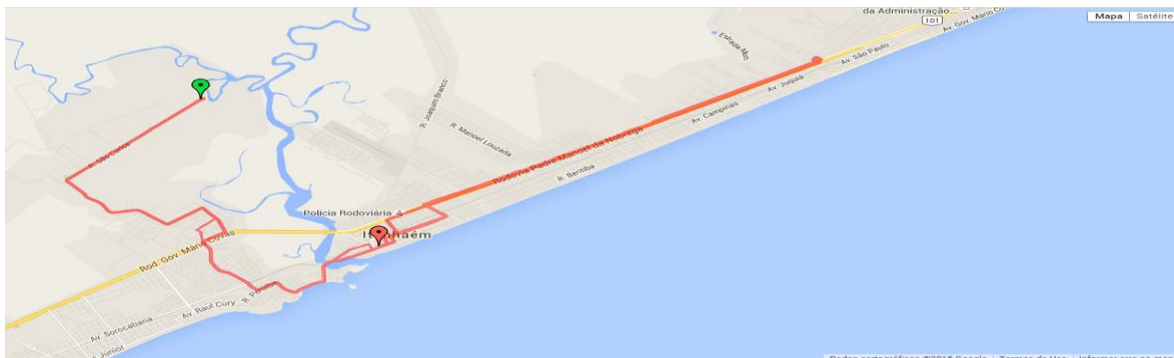
Frota Operacional: 2 veiculos – Modelo: ônibus básico



# PREFEITURA MUNICIPAL DE ITANHAÉM

## Estado de São Paulo

### 2 – Linha 03.



IDA: Cemitério (Coronel) - Estrada Gentil Perez - R. São Pedro - R. São Paulo - R. José João Bechir - R. 43 - R. Orlando Diz - Av. Prof. Vicente Caetano de Lima – Trevo Cesp - Av. Jose Ernesto Bechelli – Av. Valter Muller – Rua Ver. Angelino Bortoli - Av. Harry Forssell - Av. Almeida Jr. - R. Dos Fundadores - R. Peruíbe - R. Roberto Iwakchi Araguchi - Av. Vicente de Carvalho - Av. Pres. Kennedy - Ponte - Av. Washington Luiz - Av. Condessa de Vimieiros - R. Leopoldino de Araujo - Av. Rui Barbosa (Retorno CMTEEC) - R. João Mariano Ferreira - R. Marginal - Av. Ary Carneiro de Saraiva - R. Padre Manoel da Nóbrega (Retorno na Divisa) - R. Marginal(Divisa). VOLTA: (Divisa)R. Marginal - R. Padre Theodoro Ratisbone - Rod. Padre Manoel da Nóbrega - Av. Josefa Diegues Ataulo - Av. Rio de Janeiro - R. Quinze - R. Marginal - Av. Jaime de Castro - Av. Rui Barbosa - R. Cesário de Bastos - Av. Condessa de Vimieiros - Av. Washington Luiz - R. Antônio Olívio de Araújo - Av. João Batista Leal - Ponte - Av. Pres. Kennedy - Av. Vicente de Carvalho - Av. Roberto Iwakchi Uruguchi - R. Peruíbe - R. dos Fundadores - Av. 31 de Março/Harry Forssell - Estr. Gentil Perez - R. Antonio Assunção Filho - R. Quarenta e Três - R. Jose João Bechir - R. São Paulo - R. São Pedro - Estr. Gentil Perez - Cemitério (Coronel).

Dia Útil		Sábado		Domingo	
Cesp	Loty	Cesp	Loty	Cesp	Loty
06:30	06:30	06:30	06:30	06:30	06:30
07:30	07:30	07:30	07:30	07:30	07:30
08:30	08:30	08:30	08:30	08:30	08:30
09:30	09:30	09:30	09:30	09:30	09:30
10:30	10:30	10:30	10:30	10:30	10:30
11:30	11:30	11:30	11:30	11:30	11:30
12:30	12:30	12:30	12:30	12:30	12:30
13:30	13:30	13:30	13:30	13:30	13:30
14:30	14:30	14:30	14:30	14:30	14:30
15:30	15:30	15:30	15:30	15:30	15:30
16:30	16:30	16:30	16:30	16:30	16:30
17:30	17:30	17:30	17:30	17:30	17:30
18:30	18:30	18:30	18:30	18:30	18:30
19:30	19:30	19:30	19:30	19:30	19:30
20:30	20:30	20:30	20:30	20:30	20:30
21:30	21:30	21:30	21:30	21:30	21:30
22:30	22:30	22:30	22:30		
23:30	23:30				

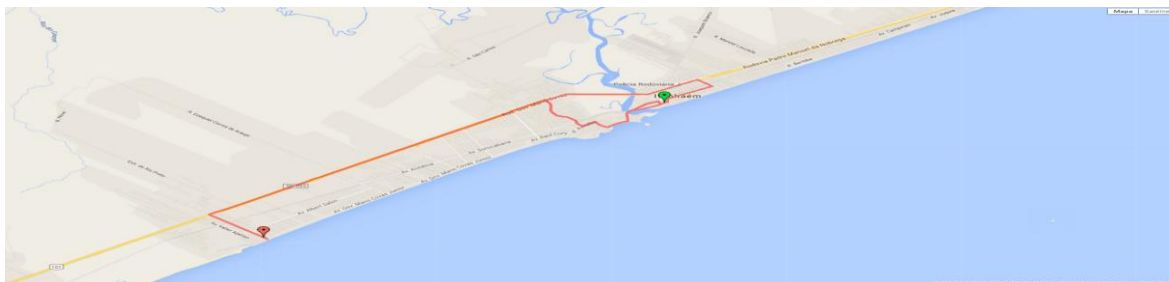
Linha- 03  
 Distancia Cesp ao Loty: 16,05  
 Distancia Loty a Cesp: 14,55  
 Distância do Viagem: (Ida+Volta): 30,60 km  
 Frota Operacional: 2 veículos – Modelo: ônibus básico



# PREFEITURA MUNICIPAL DE ITANHAÉM

## Estado de São Paulo

### 3 – Linha 05.



**05 – CIRCULAR – IDA:** (Saída/Praia) Flácides Ferreira – R. Marginal - Rodovia Padre Manoel da Nóbrega –R. Jordão Brambilla (Trevo da Cesp) – R. Jose Ernesto Bechelli – Rodovia Padre Manoel da Nóbrega - R. Valdemar Biler Brandão - Av. Jaime de Castro - Av. Rui Barbosa - Rua Cesário Bastos – Av. Condessa de Vimieiros(Banco Brasil)– (Volta) Av. Washington Luiz - Rua Antonio Olívio de Araújo Moreira - Rua João Batista Leal - Ponte - Av. Presidente Kennedy - Av. Vicente de Carvalho - Rua Roberto Iwakchi Araguchi - Av. Peruíbe - Rua dos Fundadores - Av. Harry Forssell(Rodoviária) - Av. Professor Vicente Caetano Lima - Rodovia Padre Manoel da Nóbrega - Marginal – Av. Flácides Ferreira (Praia).

Dia Útil		Sábado		Domingo	
Gaivota/Via Pista	Centro	Gaivota/ViaPista	Centro	Gaivota/ViaPista	Centro
05:50	06:20	05:50	06:20	07:00	07:30
06:20	06:50	07:00	07:30	08:10	08:40
07:00	07:30	08:10	08:40	09:20	09:50
07:30	08:10	09:20	09:50	10:30	11:00
08:10	08:40	10:30	11:00	11:40	12:10
08:50	09:20	11:40	12:10	12:50	13:20
09:20	09:50	12:50	13:20	14:00	14:30
10:00	10:30	14:00	14:30	15:10	15:40
10:30	11:00	15:10	15:40	16:20	16:50
11:10	11:40	16:20	16:50	17:30	18:00
11:40	12:10	17:30	18:00	18:40	19:10
12:20	12:50	18:40	19:10	19:50	20:20
12:50	13:20	19:50	20:20	21:00	21:30
13:40	14:20	21:00	21:30	22:10	22:40
14:00	14:30	22:10	22:40		
14:50	15:20				
15:10	15:40				
16:00	16:30				
16:20	16:50				
17:10	17:40				
17:30	18:00				
18:20	18:50				
18:40	19:10				
19:30	20:00				
19:50	20:20				
20:40	21:10				
21:00	21:30				
21:50	22:20				
22:10	22:40				
23:00					

Linha- 05 – (Saída da Praia sentido Centro/Praia)  
Total Ida + Volta: 35,32km

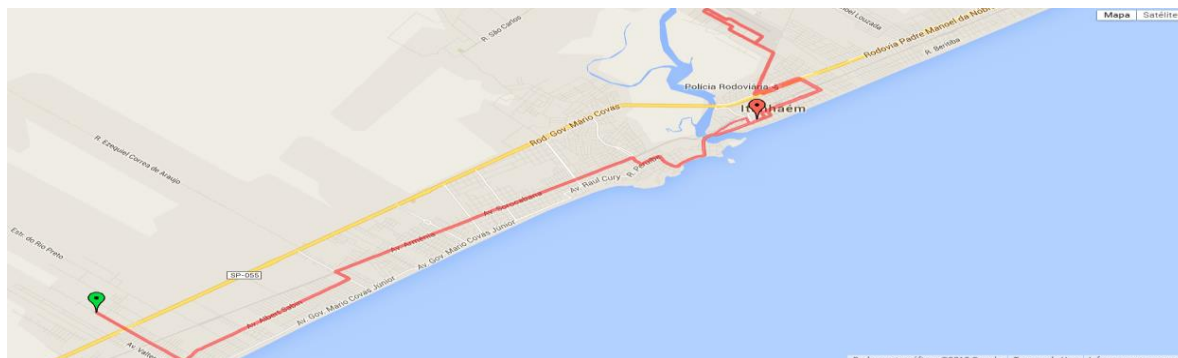
Distancia da Viagem: (Ida:18,19km Volta:17,13km )  
Frota Operacional: 2 veículo – Modelo: ônibus básico



# PREFEITURA MUNICIPAL DE ITANHAÉM

## Estado de São Paulo

### 4 – Linha 06.



IDA: (Rua Niterói)Av. Flacides Ferreira - R. Curitiba - R. Albert Sabin - Av. Clara Martins - Av. Chile - Rua Aroeira - Marginal - Av. Sorocabana - R. Pedro Américo - R. dos Fundadores - R. Peruíbe - R. Roberto Iwakchi Araguchi - Av. Vicente de Carvalho - Av. Pres. Kennedy - Ponte - Av. Washington Luiz - Av. Condessa de Vimieiros - R. Leopoldino de Araujo - Av. Rui Barbosa - Av. Jaime de Castro (Viaduto)- Marginal –(Av. Alberto Simões) - Av. Jose Batista Campos - R. Emidio de Souza - R. João Candido de Souza –(VOLTA)R. Estanislau Jerônimo- R. Rita Prado da Silva - R. Emidio de Souza - Av. Jose Batista Campos - Praça Anchieta - R. João Mariano Ferreira –Av. Valdemar Biler Brandão - Av. Jaime de Castro - Av. Rui Barbosa - R. Cesário Bastos - Av. Condessa de Vimieiros - Av. Washington Luiz - R. Antonio Olívio de Araújo - Av. João Batista Leal - Ponte - Av. Pres. Kennedy - Av. Vicente de Carvalho - R. Roberto Iwakchi Araguchi - R. Peruíbe - R. dos Fundadores - R. Pedro Américo - Marginal - Av. Sorocabana - Marginal - Rua Aroeira - Av. Chile - Av. Clara Martins - R. Albert Sabin - R. Curitiba - Av. Flacides Ferreira (Rua Niterói).

Dia Útil		Sábado		Domingo	
Gaivota	Oásis	Gaivota	Oásis	Gaivota	Oásis
06:00	06:00	06:00	06:00	07:00	07:00
07:00	07:00	07:00	07:00	08:00	08:00
08:00	08:00	08:00	08:00	09:00	09:00
09:00	09:00	09:00	09:00	10:00	10:00
10:00	10:00	10:00	10:00	11:00	11:00
11:00	11:00	11:00	11:00	12:00	12:00
12:00	12:00	12:00	12:00	13:00	13:00
13:00	13:00	13:00	13:00	14:00	14:00
14:00	14:00	14:00	14:00	15:00	15:00
15:00	15:00	15:00	15:00	16:00	16:00
16:00	16:00	16:00	16:00	17:00	17:00
17:00	17:00	17:00	17:00	18:00	18:00
18:00	18:00	18:00	18:00	19:00	19:00
19:00	19:00	19:00	19:00	20:00	20:00
20:00	20:00	20:00	20:00	21:00	21:00
21:00	21:00	21:00	21:00		
22:00	22:00	22:00	22:00		
23:00	23:00				

Linha- 06

Distancia Gaivota ao Oasis: 21,57km

Distancia Oasis ao Gaivota: 21,71km

Distância do Viagem: (Ida+Volta): 43,28km

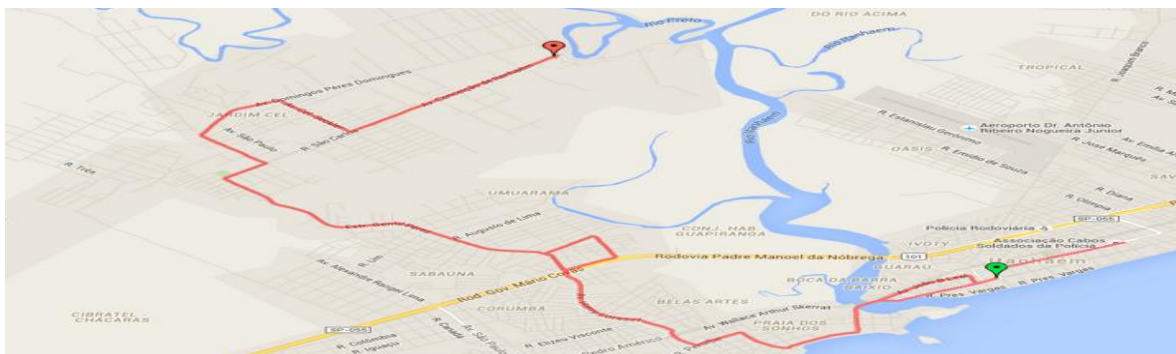
Frota Operacional: 2 veículos – Modelo: ônibus básico



# PREFEITURA MUNICIPAL DE ITANHAÉM

## Estado de São Paulo

### 5 – Linha 10.



IDA: (Rio)Av. Conceição de Itanhaem - Av. Coronel Seckler - Av. Domingo Perez Domingues – Rua Manoel Francisco Canicais Filhos - Av. Brasília Seckler - Av. Conceição de Itanhaem - Estrada Gentil Perez (Escola Rogê) - R. Mathias de Almeida - R. Manoel Silveira - R. Gino Arduini - R. Silvino Ferreira - R Gimirim - R. Jardinópolis - Rua Bartira – Rua Guaraciaba – Rua Jupira - Av. Prof. Vicente Caetano de Lima – Rua Josué Rodrigues Valente - R. Maranata - Trevo da Cesp – Rua Jose Ernesto Bechelli (UPA) – Av. Valter Muller – Rua Vereador Angelino de Bortoli - Av. Harry Forssell - Av. Almeida Jr. - R Dos Fundadores - R. Peruíbe - R. Roberto Iwakchi Araguchi - Av. Vicente de Carvalho - Av. Presidente Kennedy - Ponte - Av. Demerval Pereira Leite - Av. Washington Luiz - Av. Condessa de Vimieiros - R. Leopoldino de Araújo - Av. Rui Barbosa/Fórum. (VOLTA): Fórum/Av. Rui Barbosa - R. Cesário de Bastos - Av. Condessa de Vimieiros - Av. Washington Luiz - R. Antonio Olívio de Araújo - R. João Batista Leal - Ponte - Av. Presidente Kennedy - Av. Vicente de Carvalho - R. Roberto Iwachi Araguchi - R. Peruíbe - R. Dos Fundadores - Av. 31 de Março/Av. Harry Forssell - (Trevo da Cesp) - Av. Prof. Caetano Vicente Lima - R. Jupira - R. Guaraciaba - R. Bartira - R. Jardinópolis - R. Gimirim - R. B - R. Manoel A. dos Santos - R. Gino Arduine - R. Manoel Silveira - R. Alfredo Simões Dias - Estrada Gentil Perez (Escola Rogê) - Av. Conceição de Itanhaem - Av. Brasília Seckler - Rua Manoel Francisco Canicais Filhos - Av. Domingos Peres Domingues - Av. Cel. Seckler - Av. Conceição de Itanhaém (Rio).

Dia Útil		Sábado		Domingo	
Equitação/V.Iemanjá	Centro	Equitação/V.Iemanjá	Centro	Equitação/V.Iemanjá	Centro
06:40	06:00	06:40	07:20	06:40	07:20
08:00	07:20	08:00	08:40	08:00	08:40
09:20	08:40	09:20	10:00	09:20	10:00
10:40	10:00	10:40	11:20	10:40	11:20
12:00	11:20	12:00	12:40	12:00	12:40
13:20	12:40	13:20	14:00	13:20	14:00
14:40	14:00	14:40	15:20	14:40	15:20
16:00	15:20	16:00	16:40	16:00	16:40
17:20	16:40	17:20	18:00	17:20	18:00
18:40	18:00	18:40	19:20	18:40	19:20
20:00	19:20	20:00	20:40	20:00	20:40
21:20	20:40	21:20	22:00		
	22:00				

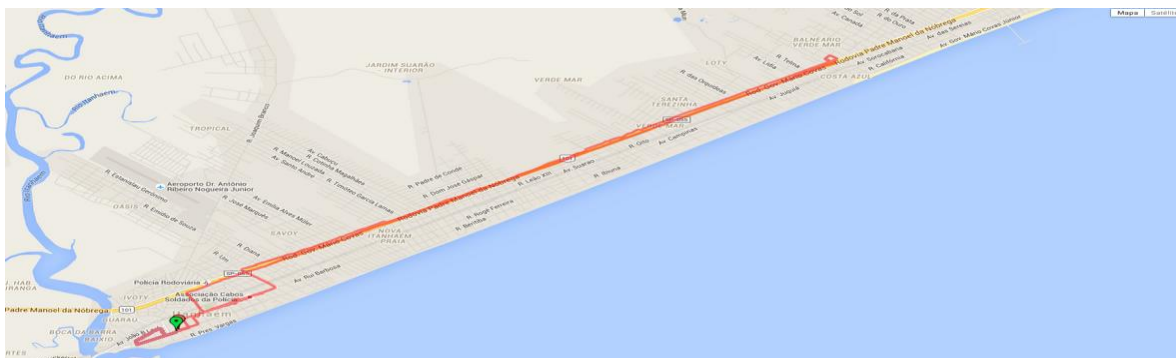
Linha- 10  
 Distancia equitação ao centro: 15,53km  
 Distancia centro ao equitação: 14,72km  
 Distância do Viagem: (Ida+Volta): 30,25km  
 Frota Operacional: 01 veículo – Modelo: ônibus básico



# PREFEITURA MUNICIPAL DE ITANHAÉM

## Estado de São Paulo

### 6 – Linha 12.



**12 – RADIAL - IDA:** (Recanto das Pedras)Estrada do Raminho - Av. Praia Mar - R. Marginal - Rodovia Padre Manoel da Nóbrega - Av. Josefa Diegues Ataulo - Av. Rio de Janeiro - R. Quinze - R. Marginal - Av. Jaime de Castro - Av. Rui Barbosa - R. Cesário de Bastos - Av. Condessa de Vimieiros - Av. Washington Luiz - Praça Telefônica. **(VOLTA):** Praça da Telefônica - Washington Luiz - Av. Condessa de Vimieiros - R. Leopoldino de Souza - Av. Rui Barbosa - Av. Jaime de Castro - Av. Ary Carneiro de Saraiva - Rodovia Padre Manoel da Nóbrega (Retorno) - R. Marginal - Av. Praia Mar - Estrada do Raminho(Recanto das Pedras).

**12-1 – RADIAL - IDA:** - Av. Cabuçu - Estrada Coronel Joaquim Branco – Rua Ver. Jose Santino de Souza – Av. Marginal - Av. Jaime de Castro - Av. Rui Barbosa - R. Cesário de Bastos - Av. Condessa de Vimieiros - Av. Washington Luiz - Praça Telefônica. - **VOLTA:** Praça da Telefônica - Washington Luiz - Av. Condessa de Vimieiros - R. Leopoldino de Souza - Av. Rui Barbosa - Av. Jaime de Castro – Av. Ary Carneiro de Saraiva - Rodovia Padre Manoel da Nóbrega (Retorno) – Av. Cabuçu.

Dia Útil		Sábado		Domingo	
Raminho	Centro	Raminho	Centro	Raminho	Centro
07:00	07:30	08:00	11:30	Não Roda	Não Roda
08:00	11:30	12:15	17:30		
12:15	17:30				
18:00					
<b>Cabuçu</b>	<b>Centro</b>				
07:30	16:00				
08:30	16:50				

#### Linha- 12

Distancia Raminho ao Centro: 13,87km  
 Distancia Centro ao Raminho: 15,85km  
 Distância do Viagem: (Ida+Volta): 29,72km  
 Frota operacional: 1 veículo – Modelo:ônibus básico

#### Linha- 12-1

Distancia Cabuçu ao Centro: 9,05km  
 Distancia Centro ao Cabuçu: 5,60km  
 Distância do Viagem: (Ida+Volta): 14,65km

(Viagens da Linha 12-1 de 7:30 e 8:30 hs, será feita com veículo reserva)

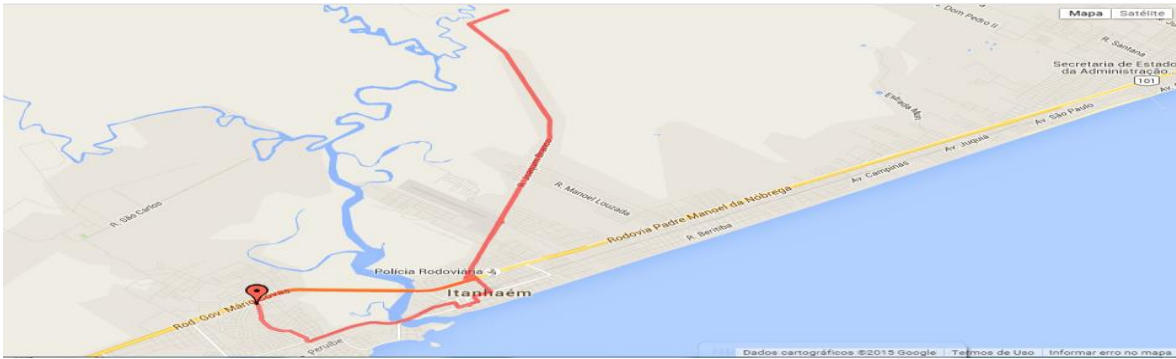




# PREFEITURA MUNICIPAL DE ITANHAÉM

## Estado de São Paulo

### 8 – Linha 14.



**14-1 - RADIAL: IDA: (Fazenda Mambú)** Estrada Cel. Joaquim Branco - R. José Batista Campos - Praça do Anchieta – Rua Oscar Simões de Carvalho - Av. Cidade de Iguape – Rua Valdemar Biller Brandão – Av. Jaime de Castro - Av. Rui Barbosa - R. Cesário de Bastos - Av. Condessa de Vimieiros - Av. Washington Luiz (Praça Telefônica) – **VOLTA:** Av. Washington Luiz – Avenida Condessa de Vimieiros - Rua Leopoldino de Araujo – Av. Rui Barbosa – Av. Jaime de Castro – Av. Marginal – Av. Alberto Simões - R. Jose Batista Campos - Estrada Cel. Joaquim Branco (Fazenda Mambú).

**14-2 - RADIAL: IDA (Aguapéú -Rua 10) Rua Plínio Antônio Branco** - Estrada Cel. Joaquim Branco - R. José Batista Campos - Praça do Anchieta – Rua Oscar Simões de Carvalho - Av. Cidade de Iguape – Rua Valdemar Biller Brandão Av. Jaime de Castro - Av. Rui Barbosa - R. Cesário de Bastos - Av. Condessa de Vimieiros - Av. Washington Luiz (Praça Telefônica) - **VOLTA:** Avenida Washington Luiz – Avenida Condessa de Vimieiros - Rua Leopoldino de Araújo – Av. Rui Barbosa – Av. Jaime de Castro – Av. Marginal – Av. Alberto Simões - R. Jose Batista Campos – Estrada Cel. Joaquim Branco – Rua Plínio Antônio Branco (Rua 10).

Dia Útil		Sábado		Domingo	
Mambú/Aguapéú	Centro	Mambú/Aguapéú	Centro	Mambú	Centro
06:30	08:00 Aguapéú	07:00	08:00 Aguapéú	08:00	12:00
09:10 Aguapéú	11:10	09:00 Aguapéú	12:00	13:00	18:00
12:00	12:40 Aguapéú	13:00	13:40 Aguapéú	19:00	
13:20 Aguapéú	14:00	14:20 Aguapéú	17:00		
15:20	17:20 Aguapéú	18:00	18:40 Aguapéú		
18:00 Aguapéú	18:40				

Linha- 14-1 – (Saída da Mambú Centro/Mambú)  
 Distância do Viagem: (Ida: 19,60km Volta: 19,75km)  
 Total( Ida + Volta): 39,35km

Frota Operacional: 1 veículo – Modelo: ônibus básico\*  
 \*O mesmo veículo opera as duas derivações da Linha 14

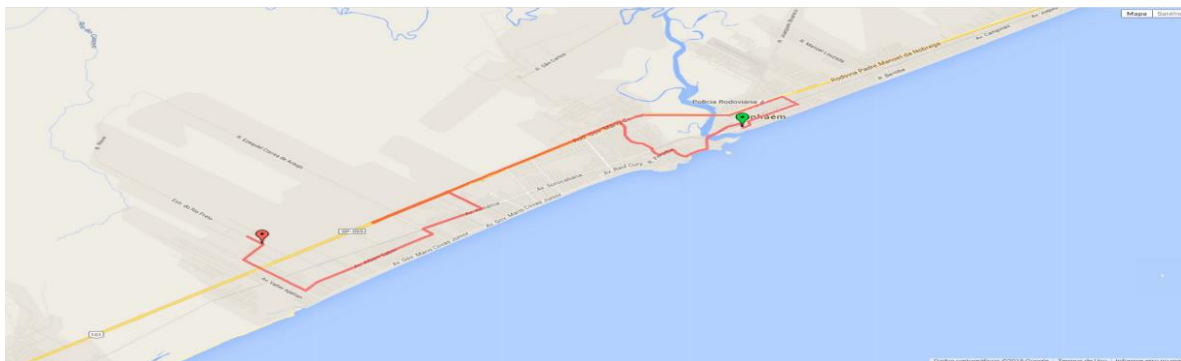
Linha- 14-2 – (Saída do Aguapéú sentido Centro/Aguapéú)  
 Distancia do Viagem: (Ida:12,12km /volta:12,26km)  
 Total (Ida + Volta): 24,38km



# PREFEITURA MUNICIPAL DE ITANHAÉM

## Estado de São Paulo

### 9 – Linha 15.



**15- CIRCULAR**(Fazenda) Estrada Rio Preto - R. Doze – R. Niterói – Av. Flacidez Ferreira - R. Marginal – Rodovia Padre Manoel da Nóbrega – Av. Estados Unidos (UPA) – R. Jose Ernesto Bechelli – Av. Valter Muller – R. Vereador Angelino de Bortoli – Av. Harry Forsell – Rua Almeida Junior – Rua dos Fundadores – Rua Peruíbe - Rua Roberto Iwakchi Araguchi - Av. Vicente de Carvalho - Av. Presidente Kennedy – Av. Demerval Pereira Leite – Av. Washington Luiz – Av. Condessa de Vimeiros – Rua Leopoldino de Araujo – Av. Rui Barbosa – (FORUM) – Av. Rui Barbosa – Rua Cesário Bastos – Av. Condessa de Vimeiros - Av. Washington Luiz - Rua Antonio Olívio de Araújo - Rua João Batista Leal – Alça da Ponte - Av. Wallace Arthur Skerrat – Rua dos Fundadores - Av. Harry Forsell (Rodoviária) - Av. Professor Vicente Caetano Lima - Rodovia Padre Manoel da Nóbrega – Av. Marginal – Av. Flacidez Ferreira – Rua Niterói – Rua Doze – Estrada do Rio Preto(Fazenda).

Dia Útil		Sábado		Domingo	
Rio Preto	Centro	Rio Preto	Centro	Rio Preto	Centro
05:45	06:30	05:45	07:00	09:00	07:30
09:00	11:40H.Forsell	09:00	13:00	14:30	13:00
12:35H.Forsell	13:00	14:00	18:00		18:00
14:00	15:00				
16:15	17:15H.Forsell				
	18:00				

Linha- 15

Distancia Rio Preto ao Centro: 28,89km

Distancia Centro ao Rio Preto: 27,60km

Distância da Viagem: (Ida+Volta):56,49 km

Frota Operacional: 01 veículo – Modelo: ônibus básico

Linha 15-1

Distancia Guapurá ao Escola H.Forsell: 4,00km

Distancia Escola H.Forsell ao Guapurá: 3,80km

Distância do Viagem: (Ida+Volta): 7,80km

No horário de 11:40 e 17:15 horas, fazer Escola para Guapurá

No horário de 12:35 horas, fazer Guapurá para Escola





# PREFEITURA MUNICIPAL DE ITANHAÉM

## Estado de São Paulo

### 10 – Linha 19.



**19-1 (UPA/SUARÃO)** Rua Jose Ernesto Bechelli – Av. Walter Muller – Rua Ver. Angelino de Bortoli - Av. Harry Forssell - R. Ana M. Martins Rivera - R. Benedito Ricardo dos Passos - R. João Capistrano Ferreira - Av. Harry Forssell - Av. Almeida Jr. - R. Dos Fundadores - R. Peruíbe - R. Roberto Iwakchi Araguchi - Av. Vicente de Carvalho - Av. Presidente Kennedy - Ponte - Av. Washington Luiz - Av. Condessa de Vimieiros - R. Leopoldino de Araújo - Av. Rui Barbosa - R. Rogê Ferreira - R. Taiapuêba – Av. Suarão (Praça) . VOLTA: (Praça) Av. Suarão - R. Avanhandava - R. Rogê Ferreira - Av. Rui Barbosa - R. Cesário de Bastos - Av. Condessa de Vimieiros - Av. Washington Luiz - R. Antonio Olívio de Araújo - Av. João Batista Leal - Ponte - Av. Presidente Kennedy - R. Vicente de Carvalho - R. Roberto Iwakchi Uruguchi - R. Peruíbe - R. Dos Fundadores - Av. Harry Forssell – Rua João Capistrano Ferreira – Rua Sinvaldo Souza Amaral – Rua Ana Martins Rivera – Rua Jose Vicente Moreira – Rua Itariri – Av. Estados Unidos – Rua José Ernesto Bechelli (UPA).

**19-2 (UPA/C.ELISEOS)** Rua Jose Ernesto Bechelli – Av. Walter Muller – Rua Ver. Angelino de Bortoli - Av. Harry Forssell - R. Ana M. Martins Rivera - R. Benedito Ricardo dos Passos - R. João Capistrano Ferreira - Av. Harry Forssell - Av. Almeida Jr. - R. Dos Fundadores - R. Peruíbe - R. Roberto Iwakchi Araguchi - Av. Vicente de Carvalho - Av. Presidente Kennedy - Ponte - Av. Washington Luiz - Av. Condessa de Vimieiros - R. Leopoldino de Araújo - Av. Rui Barbosa - R. Rogê Ferreira - R. Alameda Campos Elíseos – Rua Seis – Av. Marginal - (Campos Elíseos) . VOLTA: Av. Marginal – Rua Seis – R. Alameda Campos Elíseos - R. Rogê Ferreira – Rua Taiapuêba - Av. Suarão – Rua Avanhandava – Rua Rogê Ferreira - Rui Barbosa - R. Cesário de Bastos - Av. Condessa de Vimieiros - Av. Washington Luiz - R. Antonio Olívio de Araújo - Av. João Batista Leal - Ponte - Av. Presidente Kennedy - R. Vicente de Carvalho - R. Roberto Iwakchi Uruguchi - R. Peruíbe - R. Dos Fundadores - Av. Harry Forssell – Rua João Capistrano - R. Benedito Ricardo dos Passos - Ana Martins Rivera – Rua Jose Vicente Moreira - Rua Itariri – Av. Estados Unidos – Rua José Ernesto Bechelli (UPA).

Dia Útil		Sábado		Domingo	
UPA/Ieda	Suarão/C.Elisios	UPA/Ieda	Suarão/C.Elisios	UPA/Ieda	Suarão/C.Elisios
06:20	06:20	07:10	07:10	07:10	07:10
07:10	07:10	08:00	08:00	08:00	08:00
08:00	08:00	08:50	08:50	08:50	08:50
08:50	08:50	09:40	09:40	09:40	09:40
09:40	09:40	10:30	10:30	10:30	10:30
10:30	10:30	11:20	11:20	11:20	11:20
11:20	11:20	12:10	12:10	12:10	12:10
12:10	12:10	13:00	13:00	13:00	13:00
13:00	13:00	13:50	13:50	13:50	13:50
13:50	13:50	14:40	14:40	14:40	14:40
14:40	14:40	15:30	15:30	15:30	15:30
15:30	15:30	16:20	16:20	16:20	16:20
16:20	16:20	17:10	17:10	17:10	17:10
17:10	17:10	18:00	18:00	18:00	18:00
18:00	18:00	18:50	18:50	18:50	18:50
18:50	18:50	19:40	19:40	19:40	19:40
19:40	19:40	20:30	20:30	20:30	20:30
20:30	20:30	21:20	21:20	21:20	
21:20	21:20				
22:10	22:10				
23:00	23:00				

#### Linha- 19-1

Distância da Viagem: Upa até Suarão: 11,12Km

Distância da Viagem: Suarão até Upa: 11,27Km

Total de Viagem: (Ida + Volta) = 22,39

Frota Operacional: 02 veículos – Modelo: Minionibus

#### Linha – 19-2

Distância da Viagem: Upa até C. Eliseos: 15,57Km

Distância da Viagem: C. Eliseos até Upa: 15,83Km

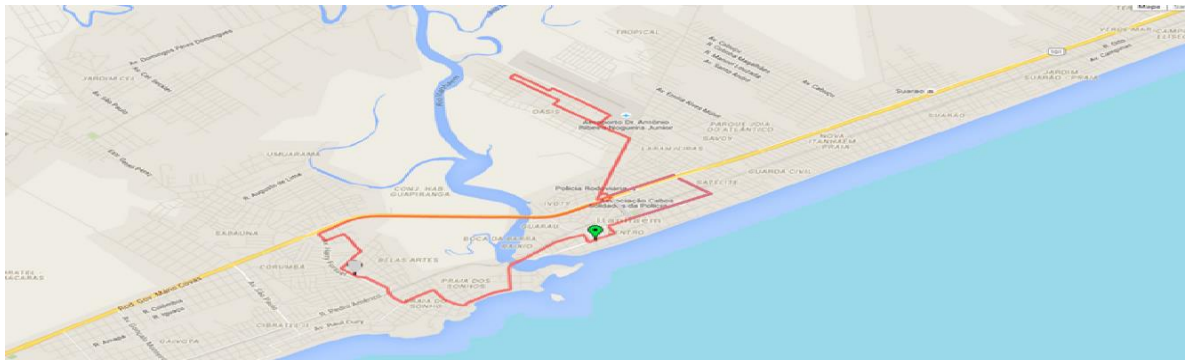
Total de Viagem: (Ida + Volta) = 31,40



# PREFEITURA MUNICIPAL DE ITANHAÉM

## Estado de São Paulo

11 – Linha 28.



CIRCULAR: R. João Cândido de Souza - Rua Estanislau Gerônimo - R. Rita Prata da Silva - R. Emídio de Souza - Av. Jose Batista campos - Praça Anchieta - R. João Mariano Ferreira - R. Marginal - Av. Jaime de Castro - Av. Rui Barbosa - R. Cesário Bastos - Av. Condessa de Vimieiros - Av. Washington Luiz - R. Antonio Olívio de Araujo - Av. João Batista Leal - Ponte - Av. Presidente Kennedy - Av. Vicente de Carvalho - R. Roberto Iwakchi Araguchi - Av. Peruibe - R. Dos Fundadores - Av. 31 de Março/Av. Harry Forssell (Rodoviária) - R. José Ernesto Bechelli(UPA) - Rod. Padre Manoel da Nóbrega - R. Valdemar Biller Brandão - Av. Jaime de Castro (Viaduto) - Av. Marginal - Av. Alberto Simões - R. José Batista Campos - Emídio de Souza - Rua João Cândido de Souza.

Dia Útil		Sábado		Domingo	
Oásis	Rodoviária	Oásis	Rodoviária	Oásis	Rodoviária
06:30H.Forssell	07:30	07:00	07:30	07:00	07:30
07:00	08:15	07:45	08:15	07:45	08:15
07:45	09:00	08:30	09:00	08:30	09:00
08:30	09:45	09:15	09:45	09:15	09:45
09:15	10:30	10:00	10:30	10:00	10:30
10:00	11:15	10:45	11:15	10:45	11:15
10:45	12:00	11:30	12:00	11:30	12:00
11:30	12:45	12:15	12:45	12:15	12:45
12:15	13:30	13:00	13:30	13:00	13:30
13:00	14:15	13:45	14:15	13:45	14:15
13:45	15:00	14:30	15:00	14:30	15:00
14:30	15:45	15:15	15:45	15:15	15:45
15:15	16:30	16:00	16:30	16:00	16:30
16:00	17:15	16:45	17:15	16:45	17:15
16:45	18:00	17:30	18:00	17:30	18:00
17:30	18:45	18:15	18:45	18:15	18:45
18:15	19:30	19:00	19:30	19:00	19:30
19:00	20:15	19:45	20:15	19:45	20:15
19:45					

Linha- 28

Distancia Oasis ao Upa: 10,93km

Distancia Upa ao Oásis: 8,15km

Distância do Viagem: (Ida+Volta): 19,08km

Frota Operacional: 01 veículo –Modelo:miniônibus

**No horário de 06:30 horas, fazer Guapurá para Escola**

Linha-28-1

Distancia Guapurá ao Escola H.Forssell: 4,00km

Distancia Escola H.Forssell ao Guapurá: 3,80km

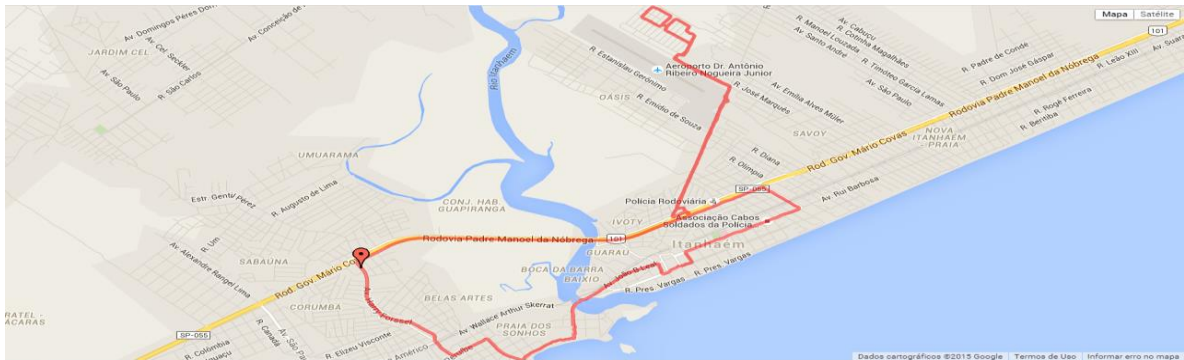
Distância do Viagem: (Ida+Volta): 7,80km



# PREFEITURA MUNICIPAL DE ITANHAÉM

## Estado de São Paulo

### 13 – Linha 33.



CIRCULAR: Guapurá (Rua Carlos Alberto Carvalho Batista) - R. Vereador Antonio Ataulo - Av. José Batista Campos - Praça do Anchieta - R. João Mariano Ferreira - R. Marginal - Av. Jaime de Castro - Av. Rui Barbosa - R. Cesário de Bastos - Av. Condessa de Vimieiros - Av. Washington Luiz - R. Antonio Olívio de Araujo - Av. João Batista Leal - Ponte - Av. Presidente Kennedy - Av. Vicente de Carvalho - Av. Roberto Iwakchi Uruguchi - R. Peruíbe - R. Dos Fundadores - Av. 31 de Março - Av. Harry Forssell (Rodoviária) - R. Jose Ernesto Bechelli (UPA) - Marginal - Rod. Padre Manoel da Nóbrega - Marginal - R. Valdemir Biller Brandão - Av. Jaime de Castro (Viaduto) - Av. Alberto Simões - R. Jose Batista Campos - R. Ver. Antonio Ataulo - (Rua Alberto Carvalho Batista) Guapurá.

Dia Útil		Sábado		Domingo	
Guapurá	Upa	Guapurá	Upa	Guapurá	Upa
06:20	07:05	06:20	07:05	07:20	08:05
07:20	08:05	07:20	08:05	08:20	09:05
08:20	09:05	08:20	09:05	09:20	10:05
09:20	10:05	09:20	10:05	10:20	11:05
10:20	11:05	10:20	11:05	11:20	12:05
11:20	12:05	11:20	12:05	12:20	13:05
12:20	13:05	12:20	13:05	13:20	14:05
13:20	14:05	13:20	14:05	14:20	15:05
14:20	15:05	14:20	15:05	15:20	16:05
15:20	16:05	15:20	16:05	16:20	17:05
16:20	17:05	16:20	17:05	17:20	18:05
17:20	18:05	17:20	18:05	18:20	19:05
18:20	19:05	18:20	19:05	19:20	20:05
19:20	20:05	19:20	20:05	20:20	21:05
20:20	21:05	20:20	21:05		
21:20	22:05	21:20	22:05		
22:20	23:05				

Linha- 33  
 Distancia Guapurá ao Upa: 12,10km  
 Distancia Upa ao Guapurá: 10,22km  
 Distância do Viagem: (Ida+Volta): 22,32km  
 Frota Operacional: 01 veículo – Modelo: ônibus básico