



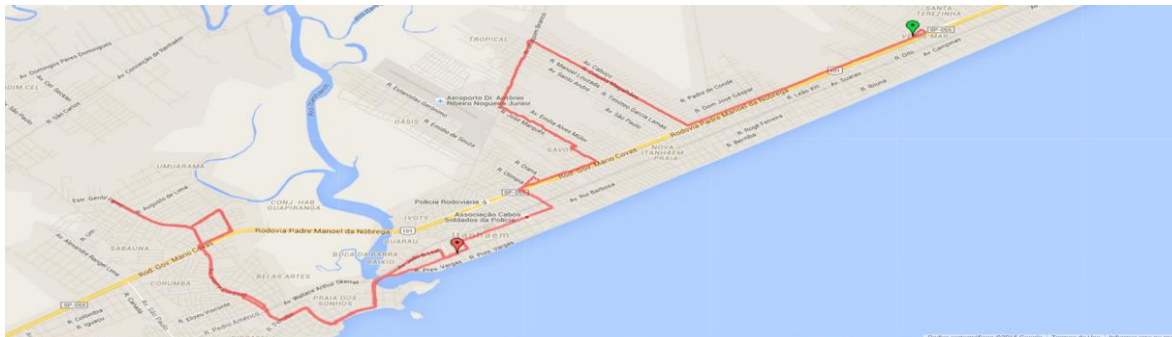
PREFEITURA MUNICIPAL DE ITANHAÉM

Estado de São Paulo

ANEXO II – MARÇO/2022

PROJETO BÁSICO LINHAS DO SISTEMA DE TRANSPORTE COLETIVO

1 – Linha 01



01 – DIAMETRAL- IDA: (4º Agência) R. Marginal - R. Padre Theodoro Ratisbone - Av. Cabuçu - Estrada Coronel Joaquim Branco - R. Ver. Jose Santino de Souza - R. Otacílio Dantas – Av. Marginal - Av. Jaime de Castro - Av. Rui Barbosa - R. Cesário de Bastos - Av. Condessa de Vimieiros - Av. Washington Luiz - R. Antônio Olívio de Araújo - Av. João Batista Leal - Ponte - Av. Pres. Kennedy - Av. Vicente de Carvalho - Av. Roberto Iwakchi Uruguchi - R. Peruíbe - R. dos Fundadores - Av. 31 de Março/Harry Forssell - Estr. Gentil Perez - R. Antonio Assunção - R. Orlando Diz - Av. Paulo Jose Morais - Estrada Gentil Perez (Escola Rogê). **VOLTA:** (Escola Rogê) Estrada Gentil Perez - R. Antonio Assunção Filho - R. Orlando Diz - Av. Paulo José Morais – Rua Jose Ernesto Bechelli – Av. Valter Muler – Rua Vereador Angelino Bortoli - Av. Harry Forssell - Av. Almeida - R. Dos Fundadores - R. Peruíbe - R. Roberto Iwakchi Araguchi - Av. Vicente de Carvalho - Av. Pres. Kennedy - Ponte - Av. Washington Luiz - Av. Condessa de Vimieiros - R. Leopoldino de Araujo - Av. Rui Barbosa - Av. Jaime de Castro - R. Olimpia - R. Acre - R. Emídio de Souza - Marginal - R. Ver. João de Almeida Baptista - R. Cap. Arnaldo Valente - R. Otacílio Dantas - R. Ver. José Santino de Souza - Estr. Cel. Joaquim Branco - Av. Cabuçu - R. Padre Theodoro Ratisbone - R. Marginal (4º Agência).

Dia Útil		Sábado		Domingo	
4ª Agência	Cesp	4ª Agência	Cesp	4ª Agência	Cesp
06:00	06:00	06:00	06:00	07:00	07:00
07:00	07:00	07:00	07:00	08:00	08:00
08:00	08:00	08:00	08:00	09:00	09:00
09:00	09:00	09:00	09:00	10:00	10:00
10:00	10:00	10:00	10:00	11:00	11:00
11:00	11:00	11:00	11:00	12:00	12:00
12:00	12:00	12:00	12:00	13:00	13:00
13:00	13:00	13:00	13:00	14:00	14:00
14:00	14:00	14:00	14:00	15:00	15:00
15:00	15:00	15:00	15:00	16:00	16:00
16:00	16:00	16:00	16:00	17:00	17:00
17:00	17:00	17:00	17:00	18:00	18:00
18:00	18:00	18:00	18:00	19:00	19:00
19:00	19:00	19:00	19:00	20:00	20:00
20:00	20:00	20:00	20:00	21:00	21:00
21:00	21:00	21:00	21:00	22:00	22:00
22:00	22:00	22:00	22:00	23:00	
23:00	23:00	23:00	23:00		

Linha- 01

Distancia 4º Agência a Cesp: 19,50km

Distancia Cesp a 4º Agência: 19,17km

Total da Viagem: (Ida + Volta): 38,67km

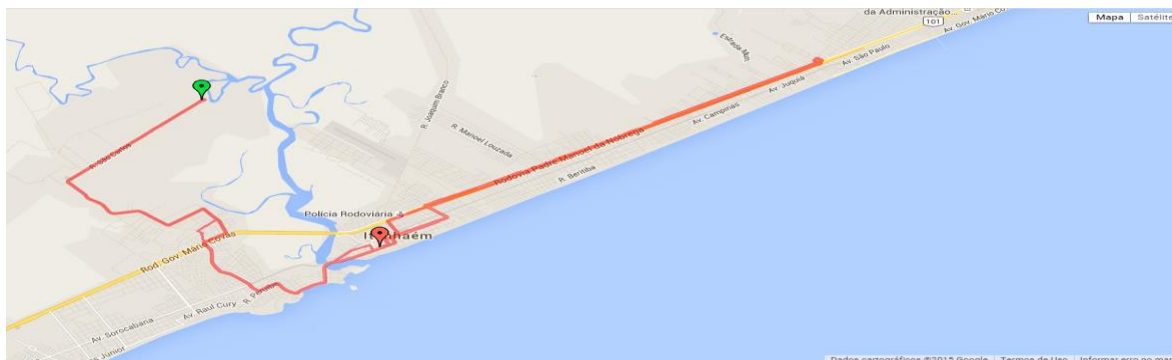
Frota Operacional: 2 veículos – Modelo: ônibus básico



PREFEITURA MUNICIPAL DE ITANHAÉM

Estado de São Paulo

2 – Linha 03



03 – DIAMETRAL - IDA: Cemitério (Coronel) - Estrada Gentil Perez - R. São Pedro - R. São Paulo - R. José João Bechir - R. 43 - R. Orlando Diz - Av. Prof. Vicente Caetano de Lima – Trevo Cesp - Av. Jose Ernesto Bechelli – Av. Valter Muler – Rua Ver. Angelino Bortoli - Av. Harry Forssell - Av. Almeida Jr. - R. Dos Fundadores - R. Peruíbe - R. Roberto Iwakchi Araguchi - Av. Vicente de Carvalho - Av. Pres. Kennedy - Ponte - Av. Washington Luiz - Av. Condessa de Vimieiros - R. Leopoldino de Araujo - Av. Rui Barbosa (Retorno CMTEEC) - R. João Mariano Ferreira - R. Marginal - Av. Ary Carneiro de Saraiva - R. Padre Manoel da Nóbrega (Retorno na Divisa) - R. Marginal(Divisa). **VOLTA:** (Divisa)R. Marginal - R. Padre Theodoro Ratisbone - Rod. Padre Manoel da Nóbrega - Av. Josefa Diegues Ataulo - Av. Rio de Janeiro - R. Quinze - R. Marginal - Av. Jaime de Castro - Av. Rui Barbosa - R. Cesário de Bastos - Av. Condessa de Vimieiros - Av. Washington Luiz - R. Antônio Olívio de Araújo - Av. João Batista Leal - Ponte - Av. Pres. Kennedy - Av. Vicente de Carvalho - Av. Roberto Iwakchi Araguchi - R. Peruíbe - R. dos Fundadores - Av. 31 de Março/Harry Forssell - Estr. Gentil Perez - R. Antonio Assunção Filho - R. Quarenta e Três - R. Jose João Bechir - R. São Paulo - R. São Pedro - Estr. Gentil Perez - Cemitério (Coronel).

Dia Útil		Sábado		Domingo	
Cesp	Loty	Cesp	Loty	Cesp	Loty
06:30	06:30	06:30	06:30	06:30	06:30
07:30	07:30	07:30	07:30	07:30	07:30
08:30	08:30	08:30	08:30	08:30	08:30
09:30	09:30	09:30	09:30	09:30	09:30
10:30	10:30	10:30	10:30	10:30	10:30
11:30	11:30	11:30	11:30	11:30	11:30
12:30	12:30	12:30	12:30	12:30	12:30
13:30	13:30	13:30	13:30	13:30	13:30
14:30	14:30	14:30	14:30	14:30	14:30
15:30	15:30	15:30	15:30	15:30	15:30
16:30	16:30	16:30	16:30	16:30	16:30
17:30	17:30	17:30	17:30	17:30	17:30
18:30	18:30	18:30	18:30	18:30	18:30
19:30	19:30	19:30	19:30	19:30	19:30
20:30	20:30	20:30	20:30	20:30	20:30
21:30	21:30	21:30	21:30	21:30	21:30
22:30	22:30	22:30	22:30	22:30	22:30
23:30	23:30	23:30	23:30		

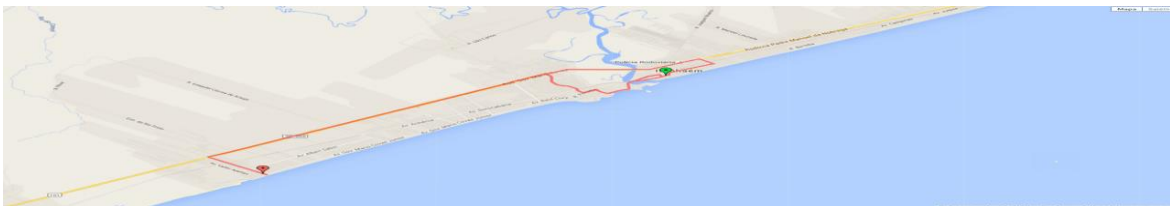
Linha- 03
Distancia: Cesp ao Loty: 16,05km
Distancia: Loty a Cesp: 14,55km
Total da Viagem: (Ida + Volta): 30,60 km
Frota Operacional: 2 veículos – Modelo: ônibus básico



PREFEITURA MUNICIPAL DE ITANHAÉM

Estado de São Paulo

3 – Linha 05



05 – CIRCULAR: (Saída/Praia) Flácides Ferreira – R. Marginal - Rodovia Padre Manoel da Nóbrega – R. Jordão Brambilla (Trevo da Cesp) – R. Jose Ernesto Bechelli – Rodovia Padre Manoel da Nóbrega - R. Valdemar Biler Brandão - Av. Jaime de Castro - Av. Rui Barbosa - Rua Cesário Bastos – Av. Condessa de Vimieiros(Banco Brasil) – (Volta) Av. Washington Luiz - Rua Antonio Olívio de Araújo Moreira - Rua João Batista Leal - Ponte - Av. Presidente Kennedy - Av. Vicente de Carvalho - Rua Roberto Iwakchi Araguchi - Av. Peruíbe - Rua dos Fundadores - Av. Harry Forssell(Rodoviária) - Av. Professor Vicente Caetano Lima - Rodovia Padre Manoel da Nóbrega - Marginal – Av. Flácides Ferreira (Praia).

Dia Útil		Sábado		Domingo	
Gaivota/Via Pista	Centro	Gaivota/ViaPista	Centro	Gaivota/ViaPista	Centro
05:50	06:20	05:50	06:20	07:00	07:30
06:20	06:50	06:20	06:50	07:30	08:10
07:00	07:30	07:00	07:30	08:10	08:40
07:30	08:10	07:30	08:10	08:50	09:20
08:10	08:40	08:10	08:40	09:20	09:50
08:50	09:20	08:50	09:20	10:00	10:30
09:20	09:50	09:20	09:50	10:30	11:00
10:00	10:30	10:00	10:30	11:10	11:40
10:30	11:00	10:30	11:00	11:40	12:10
11:10	11:40	11:10	11:40	12:20	12:50
11:40	12:10	11:40	12:10	12:50	13:20
12:20	12:50	12:20	12:50	13:40	14:20
12:50	13:20	12:50	13:20	14:00	14:30
13:40	14:20	13:40	14:20	14:50	15:20
14:00	14:30	14:00	14:30	15:10	15:40
14:50	15:20	14:50	15:20	16:00	16:30
15:10	15:40	15:10	15:40	16:20	16:50
16:00	16:30	16:00	16:30	17:10	17:40
16:20	16:50	16:20	16:50	17:30	18:00
17:10	17:40	17:10	17:40	18:20	18:50
17:30	18:00	17:30	18:00	18:40	19:10
18:20	18:50	18:20	18:50	19:30	20:00
18:40	19:10	18:40	19:10	19:50	20:20
19:30	20:00	19:30	20:00	20:40	21:10
19:50	20:20	19:50	20:20	21:00	21:30
20:40	21:10	20:40	21:10	21:50	22:20
21:00	21:30	21:00	21:30		
21:50	22:20	21:50	22:20		
22:30	23:00	22:30			
23:00					

Linha- 05 – (Saída da Praia sentido Centro/Praia)
Total da Viagem - Ida + Volta: 35,32km

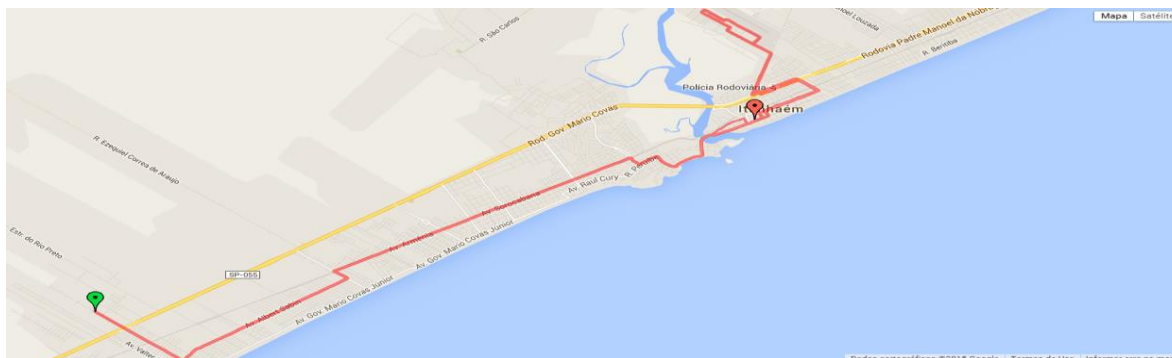
Distancia da Viagem: (Ida:18,19km - Volta:17,13km)
Frota Operacional: 2 veículo – Modelo: ônibus básico



PREFEITURA MUNICIPAL DE ITANHAÉM

Estado de São Paulo

4 – Linha 06



06 – DIAMETRAL - IDA: (Rua Niterói) Av. Flacides Ferreira - R. Curitiba - R. Albert Sabin - Av. Clara Martins - Av. Chile - Rua Aroeira - Marginal - Av. Sorocabana - R. Pedro Américo - R. dos Fundadores - R. Peruíbe - R. Roberto Iwakchi Araguchi - Av. Vicente de Carvalho - Av. Pres. Kennedy - Ponte - Av. Washington Luiz - Av. Condessa de Vimieiros - R. Leopoldino de Araujo - Av. Rui Barbosa - Av. Jaime de Castro (Viaduto)- Marginal – (Av. Alberto Simões) - Av. Jose Batista Campos - R. Emídio de Souza - R. João Candido de Souza – **VOLTA:** R. Estanislau Jeronimo - R. Rita Prado da Silva - R. Emídio de Souza - Av. Jose Batista Campos - Praça Anchieta - R. João Mariano Ferreira – Av. Valdemar Biler Brandão - Av. Jaime de Castro - Av. Rui Barbosa - R. Cesário Bastos - Av. Condessa de Vimieiros - Av. Washington Luiz - R. Antonio Olívio de Araújo - Av. João Batista Leal - Ponte - Av. Pres. Kennedy - Av. Vicente de Carvalho - R. Roberto Iwakchi Araguchi - R. Peruíbe - R. dos Fundadores - R. Pedro Américo - Marginal - Av. Sorocabana - Marginal - Rua Aroeira - Av. Chile - Av. Clara Martins - R. Albert Sabin - R. Curitiba - Av. Flacides Ferreira (Rua Niterói).

Dia Útil		Sábado		Domingo	
Gaivota	Oasis	Gaivota	Oasis	Gaivota	Oasis
06:00	06:00	06:00	06:00	07:00	07:00
07:00	07:00	07:00	07:00	08:00	08:00
08:00	08:00	08:00	08:00	09:00	09:00
09:00	09:00	09:00	09:00	10:00	10:00
10:00	10:00	10:00	10:00	11:00	11:00
11:00	11:00	11:00	11:00	12:00	12:00
12:00	12:00	12:00	12:00	13:00	13:00
13:00	13:00	13:00	13:00	14:00	14:00
14:00	14:00	14:00	14:00	15:00	15:00
15:00	15:00	15:00	15:00	16:00	16:00
16:00	16:00	16:00	16:00	17:00	17:00
17:00	17:00	17:00	17:00	18:00	18:00
18:00	18:00	18:00	18:00	19:00	19:00
19:00	19:00	19:00	19:00	20:00	20:00
20:00	20:00	20:00	20:00	21:00	21:00
21:00	21:00	21:00	21:00	22:00	22:00
22:00	22:00	22:00	22:00		
23:00	23:00	23:00	23:00		

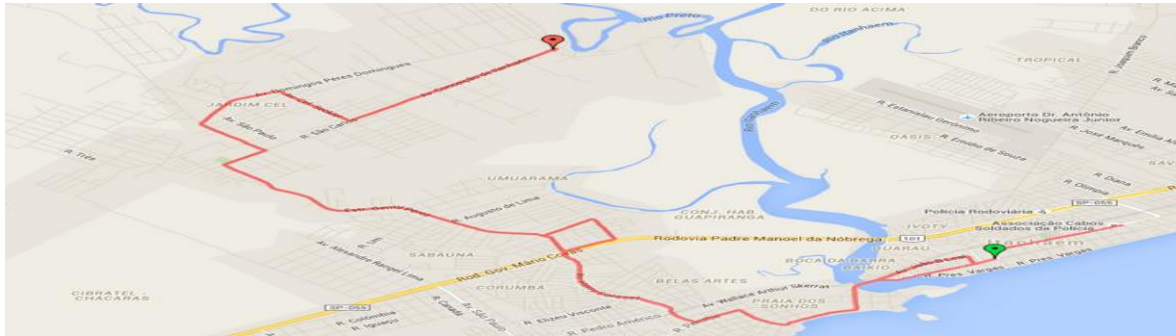
Linha- 06
 Distancia Gaivota ao Oasis: 21,57km
 Distancia Oasis ao Gaivota: 21,71km
 Total da Viagem: (Ida + Volta): 43,28km
 Frota Operacional: 2 veículos – Modelo: ônibus básico



PREFEITURA MUNICIPAL DE ITANHAÉM

Estado de São Paulo

5 – Linha 10



10-1 – VIA CDHU – RADIAL - IDA: (Rio)Av. Conceição de Itanhaém - Av. Coronel Seckler - Av. Domingo Perez Domingues – Rua Manoel Francisco Canicais Filhos - Av. Brasília Seckler - Av. Conceição de Itanhaém - Estrada Gentil Perez - R. Antônio Assunção Filho – Rua Ver. João Bechir - Av. Prof. Vicente Caetano de Lima – Rua Jose Ernesto Bechelli – Av. Valter Muller – Rua Vereador Angelino de Bortoli - Av. Harry Forssell - Av. Almeida Jr. - R Dos Fundadores - R. Peruíbe - R. Roberto Iwakchi Araguchi - Av. Vicente de Carvalho - Av. Presidente Kennedy - Ponte - Av. Demerval Pereira Leite - Av. Washington Luiz - Av. Condessa de Vimieiros - R. Leopoldino de Araújo - Av. Rui Barbosa/Fórum. **VOLTA:** Fórum/Av. Rui Barbosa - R. Cesário de Bastos - Av. Condessa de Vimieiros - Av. Washington Luiz - R. Antônio Olívio de Araújo - R. João Batista Leal - Ponte - Av. Presidente Kennedy - Av. Vicente de Carvalho - R. Roberto Iwachi Araguchi - R. Peruíbe - R. Dos Fundadores – Av. 31 de Março/Av. Harry Forssell - Estrada Gentil Perez - R. Antônio Assunção Filho - Av. Orlando Diz - Av. Prof. Vicente Caetano de Lima - Estrada Gentil Perez - Av. Conceição de Itanhaém - Av. Brasília Seckler - R. Trinta e Cinco - Av. Domingos Peres Domingues - Av. Cel. Seckler - Av. Conceição de Itanhaém(Rio).

10-2 – VIA IEMANJÁ – RADIAL - IDA: (Rio)Av. Conceição de Itanhaém - Av. Coronel Seckler - Av. Domingo Perez Domingues – Rua Manoel Francisco Canicais Filhos - Av. Brasília Seckler - Av. Conceição de Itanhaém - Estrada Gentil Perez (Escola Rogê) - R. Mathias de Almeida - R. Manoel Silveira - R. Gino Arduini - R. Silvino Ferreira - R Gimirim - R. Jardínópolis - Rua Bartira – Rua Guaraciaba – Rua Jupira - Av. Prof. Vicente Caetano de Lima – Rua Josué Rodrigues Valente - R. Maranhata - Trevo da Cesp – Rua Jose Ernesto Bechelli (UPA) – Av. Valter Muller – Rua Vereador Angelino de Bortoli - Av. Harry Forssell - Av. Almeida Jr. - R Dos Fundadores - R. Peruíbe - R. Roberto Iwakchi Araguchi - Av. Vicente de Carvalho - Av. Presidente Kennedy - Ponte - Av. Demerval Pereira Leite - Av. Washington Luiz - Av. Condessa de Vimieiros - R. Leopoldino de Araújo - Av. Rui Barbosa/Fórum. **VOLTA:** Fórum/Av. Rui Barbosa - R. Cesário de Bastos - Av. Condessa de Vimieiros - Av. Washington Luiz - R. Antônio Olívio de Araújo - R. João Batista Leal - Ponte - Av. Presidente Kennedy - Av. Vicente de Carvalho - R. Roberto Iwachi Araguchi - R. Peruíbe - R. Dos Fundadores – Av. 31 de Março/Av. Harry Forssell - (Trevo da Cesp) - Av. Prof. Caetano Vicente Lima - R. Jupira - R. Guaraciaba - R. Bartira - R. Jardínópolis - R. Gimirim - R. B - R. Manoel A. dos Santos - R. Gino Arduine - R. Manoel Silveira - R. Alfredo Simões Dias - Estrada Gentil Perez (Escola Rogê) - Av. Conceição de Itanhaém - Av. Brasília Seckler - Rua Manoel Francisco Canicais Filhos - Av. Domingos Peres Domingues - Av. Cel. Seckler - Av. Conceição de Itanhaém(Rio).

Dia Útil		Sábado		Domingo	
Equitação	Centro	Equitação	Centro	Equitação	Centro
● 06:00	● 06:40	✓ 06:40	✓ 07:20	✓ 06:40	✓ 07:20
✓ 06:40	✓ 07:20	● 07:20	● 08:00	✓ 08:00	✓ 08:40
● 07:20	● 08:00	✓ 08:00	✓ 08:40	✓ 09:20	✓ 10:00
✓ 08:00	✓ 08:40	● 08:40	● 09:20	✓ 10:40	✓ 11:20
● 08:40	● 09:20	✓ 09:20	✓ 10:00	✓ 12:00	✓ 12:40
✓ 09:20	✓ 10:00	● 10:00	● 10:40	✓ 13:20	✓ 14:00
● 10:00	● 10:40	✓ 10:40	✓ 11:20	✓ 14:40	✓ 15:20
✓ 10:40	✓ 11:20	● 11:20	● 12:00	✓ 16:00	✓ 16:40
● 11:20	● 12:00	✓ 12:00	✓ 12:40	✓ 17:20	✓ 18:00
✓ 12:00	✓ 12:40	● 12:40	● 13:20	✓ 18:40	✓ 19:20
● 12:40	● 13:20	✓ 13:20	✓ 14:00	✓ 20:00	✓ 20:40
✓ 13:20	✓ 14:00	● 14:00	● 14:40	✓ 21:20	✓ 22:00
● 14:00	● 14:40	✓ 14:40	✓ 15:20		
✓ 14:40	✓ 15:20	● 15:20	● 16:00		
● 15:20	● 16:00	✓ 16:00	✓ 16:40		
✓ 16:00	✓ 16:40	● 16:40	● 17:20		
● 16:40	● 17:20	✓ 17:20	✓ 18:00		



PREFEITURA MUNICIPAL DE ITANHAÉM

Estado de São Paulo

✓ 17:20	✓ 18:00	• 18:00	• 18:40		
• 18:00	• 18:40	✓ 18:40	✓ 19:20		
✓ 18:40	✓ 19:20	• 19:20	• 20:00		
• 19:20	• 20:00	✓ 20:00	✓ 20:40		
✓ 20:00	✓ 20:40	• 20:40	• 21:20		
• 20:40	• 21:20	✓ 21:20	✓ 22:00		
✓ 21:20	✓ 22:00	• 22:00	• 22:40		
• 22:00	• 22:40				
✓ 22:40	✓ 23:20				

• Linha- 10-1

Distancia: Equitação/Via CDHU - centro: 15,20km

Distancia: Centro-Equitação/Via CDHU:15,80km

Total da Viagem: (Ida + Volta): 31,00km

Frota Operacional: 01 veículo – Modelo: ônibus básico

✓ Linha 10-2

Distancia: Equitação/Via Iemanjá - centro: 15,53km

Distancia: Centro-Equitação/Via Iemanjá: 14,72km

Total da Viagem: (Ida + Volta): 30,25km

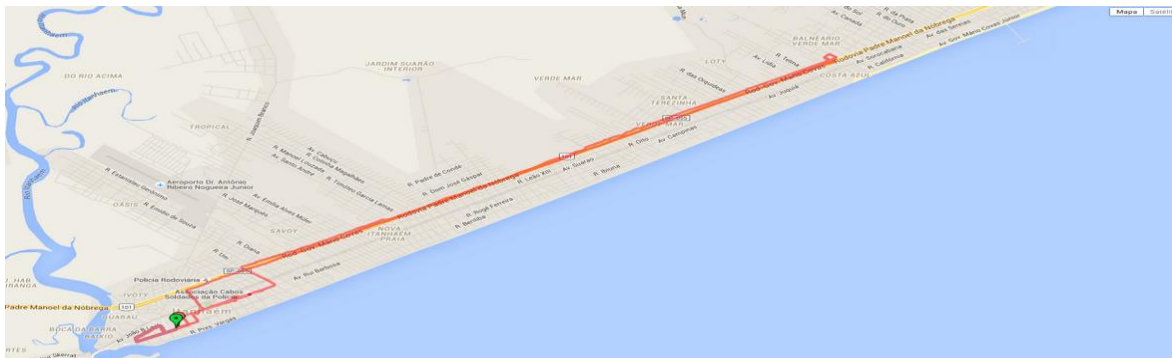
Frota Operacional: 01 veículo – Modelo: ônibus básico



PREFEITURA MUNICIPAL DE ITANHAÉM

Estado de São Paulo

6 – Linha 12



12-1 – RADIAL - IDA: (Recanto das Pedras)Estrada do Raminho - Av. Praia Mar - R. Marginal - Rodovia Padre Manoel da Nobrega - Av. Josefa Diegues Ataulo - Av. Rio de Janeiro - R. Quinze - R. Marginal - Av. Jaime de Castro - Av. Rui Barbosa - R. Cesário de Bastos - Av. Condessa de Vimieiros - Av. Washington Luiz - Praça Telefônica. **VOLTA:** Praça da Telefônica - Washington Luiz - Av. Condessa de Vimieiros - R. Leopoldino de Souza - Av. Rui Barbosa - Av. Jaime de Castro - Av. Ary Carneiro de Saraiva - Rodovia Padre Manoel da Nóbrega (Retorno) - R. Marginal - Av. Praia Mar - Estrada do Raminho(Recanto das Pedras).

12-2 – RADIAL - IDA: Av. Praia Mar - R. Marginal - Rodovia Padre Manoel da Nobrega - Av. Josefa Diegues Ataulo - Av. Rio de Janeiro - R. Quinze - R. Marginal - Av. Jaime de Castro - Av. Rui Barbosa - R. Cesário de Bastos - Av. Condessa de Vimieiros - Av. Washington Luiz - Praça Telefônica. **VOLTA:** Praça da Telefônica - Washington Luiz - Av. Condessa de Vimieiros - R. Leopoldino de Souza - Av. Rui Barbosa - Av. Jaime de Castro - Av. Ary Carneiro de Saraiva - Rodovia Padre Manoel da Nóbrega (Retorno) - R. Marginal - Av. Praia Mar.

Dia Útil		Sábado		Domingo	
Loty	Centro	Loty	Centro	Raminho	Centro
✓ 06:00-R	✓ 06:25-R	✓ 06:55-R	07:30	Não Circula	Não Circula
✓ 06:55-R	✓ 07:30-R	08:00	09:30		
✓ 08:00-R	09:30	10:00	✓ 11:25-R		
10:00	✓ 11:25-R	✓ 11:55-R	12:30		
✓ 11:55-R	✓ 12:30-R	13:00	13:30		
✓ 13:00-R	13:30	14:00	✓ 16:25-R		
14:00	16:25	✓ 16:55-R	17:30		
16:55	✓ 17:30-R	18:00	18:30		
✓ 18:00-R	✓ 18:30-R				
✓ 19:00-R	19:30				

✓ **Linha- 12-1**

Distancia: Raminho ao Centro: 13,87km
 Distancia: Centro ao Raminho: 15,85km
 Total da Viagem: (Ida + Volta): 29,72km
 Frota operacional: 1 veículo – Modelo: ônibus básico*
 *O mesmo veículo opera as duas derivações da Linha 12

Linha- 12-2

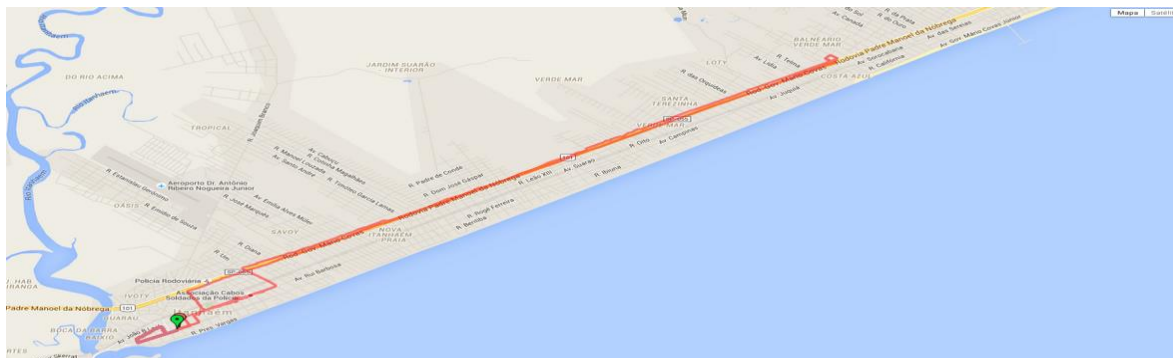
Distancia: Loty ao Centro: 10,53km
 Distancia: Centro ao Loty: 11,50km
 Total da Viagem: (Ida + Volta): 22,03km



PREFEITURA MUNICIPAL DE ITANHAÉM

Estado de São Paulo

7 – Linha 13



13 – RADIAL - IDA: - Av. Cabuçu - Estrada Coronel Joaquim Branco – Rua Ver. Jose Santino de Souza – Av. Marginal - Av. Jaime de Castro - Av. Rui Barbosa - R. Cesário de Bastos - Av. Condessa de Vimieiros - Av. Washington Luiz - Praça Telefônica. - **VOLTA:** Praça da Telefônica - Washington Luiz - Av. Condessa de Vimieiros - R. Leopoldino de Souza - Av. Rui Barbosa - Av. Jaime de Castro – Av. Ary Carneiro de Saraiva - Rodovia Padre Manoel da Nóbrega (Retorno) – Av. Cabuçu.

Dia Útil		Sábado		Domingo	
Cabuçu	Centro Via Pista	Cabuçu	Centro Via Pista	Cabuçu	Centro Via Pista
06:40	07:10	07:20	07:50	Não Circula	Não Circula
07:20	07:50	08:20	11:10		
08:20	11:10	11:20	11:50		
11:20	11:50	12:20	12:50		
12:20	12:50	13:20	17:10		
13:20	17:10	17:20	17:50		
17:20	17:50	18:20	18:50		
18:20	18:50				
19:20	19:50				

Linha - 13

Distancia: Cabuçu ao Centro: 9,05km

Distancia Centro ao Cabuçu: 5,60km

Total da Viagem: (Ida + Volta): 14,65km

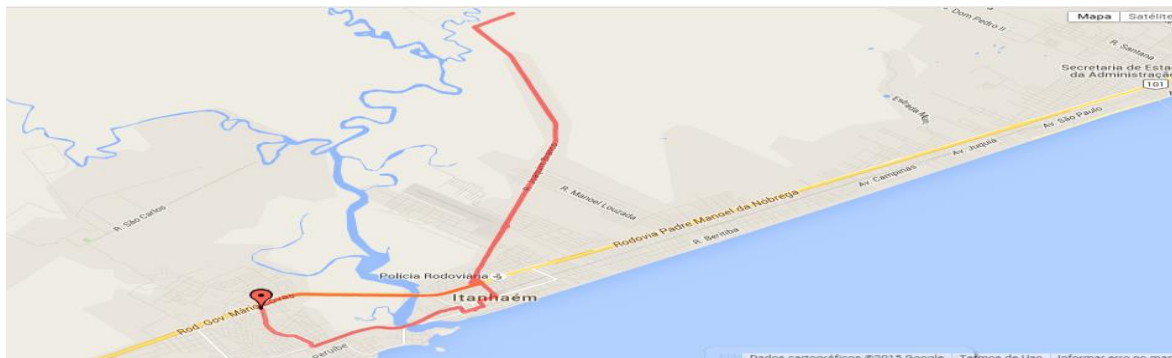
Frota operacional: 1 veículo – Modelo: ônibus básico



PREFEITURA MUNICIPAL DE ITANHAÉM

Estado de São Paulo

8 – Linha 14.



14-1 – RADIAL - IDA: (Fazenda Mambú) Estrada Cel. Joaquim Branco - R. José Batista Campos - Praça do Anchieta – Rua Oscar Simões de Carvalho - Av. Cidade de Iguape – Rua Valdemar Biller Brandão – Av. Jaime de Castro - Av. Rui Barbosa - R. Cesário de Bastos - Av. Condessa de Vimieiros - Av. Washington Luiz (Praça Telefônica) – **VOLTA:** Av. Washington Luiz – Rua Leopoldino de Araújo – Av. Rui Barbosa – Av. Jaime de Castro – Av. Marginal – Av. Alberto Simões - R. Jose Batista Campos - Estrada Cel. Joaquim Branco (Fazenda Mambú).

14-2 RADIAL - IDA: (Aguapeú -Rua 10) Rua Plínio Antônio Branco - Estrada Cel. Joaquim Branco - R. José Batista Campos – Rua Oscar Simões de Carvalho – Rua Valdemar Biller Brandão – Av. Jaime de Castro - Av. Rui Barbosa - R. Cesário de Bastos - Av. Condessa de Vimieiros - Av. Washington Luiz (Praça Telefônica) - **VOLTA:** Washington Luiz - Rua Leopoldino de Araújo – Av. Rui Barbosa – Av. Jaime de Castro – Av. Marginal – Av. Alberto Simões - R. Jose Batista Campos – Estrada Cel. Joaquim Branco – Rua Plínio Antônio Branco (Rua 10).

Dia Útil		Sábado		Domingo	
Mambú/Aguapeú	Centro	Mambú/Aguapeú	Centro	Mambú	Centro
05:50	06:30	07:00	✓ 08:00-A	08:00	12:00
07:10	✓ 08:00-A	✓ 09:10-A	12:00	13:00	18:00
✓ 09:10-A	✓ 09:50-A	13:00	✓ 12:40-A	19:00	
✓ 10:30-A	11:10	✓ 13:20-A	17:00		
12:00	✓ 12:40-A	18:00	✓ 18:40-A		
✓ 13:20-A	14:00				
15:20	✓ 16:00-A				
✓ 16:40-A	✓ 17:20-A				
✓ 18:00-A	18:40				
19:20	✓ 20:00-A				

Linha- 14-1

Saída da Mambú Centro/Mambú
 Distância do Viagem: (Ida: 19,60km Volta: 19,75km)
 Total da Viagem (Ida + Volta): 39,35km
 Frota Operacional: 1 veículo – Modelo: ônibus básico*
 *O mesmo veículo opera as duas derivações da Linha 14

✓ Linha- 14-2

Saída do Aguapeú sentido Centro/Aguapeú
 Distância do Viagem: (Ida:12,12km /volta:12,26km)
 Total da Viagem (Ida + Volta): 24,38km

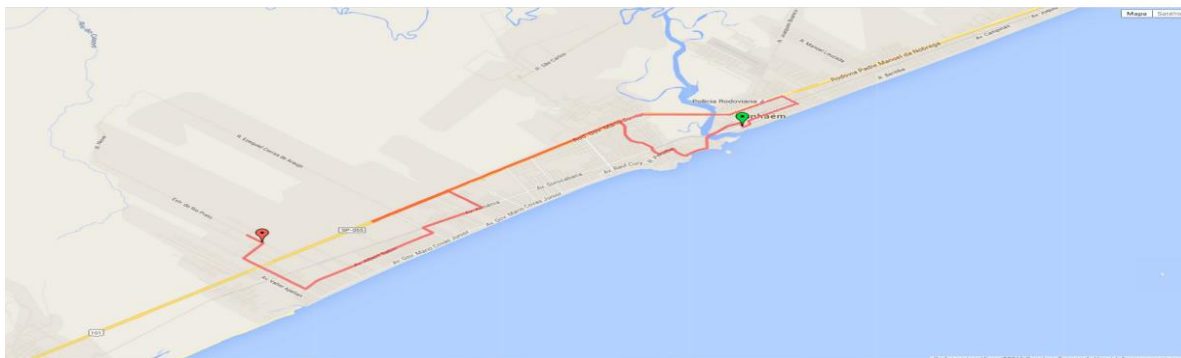
Obs.: Nos dias letivos, nos horários de IDA e VOLTA da escola, o ônibus irá passar no Mambú e no Aguapeú na mesma viagem para levar os alunos.



PREFEITURA MUNICIPAL DE ITANHAÉM

Estado de São Paulo

9 – Linha 15



15 – RADIAL – IDA: (Fazenda) Estrada Rio Preto - R. Doze – R. Niterói – Av. Flacidez Ferreira - R. Marginal – Rodovia Padre Manoel da Nóbrega – Av. Estados Unidos (UPA) – R. Jose Ernesto Bechelli – Av. Valter Muller – R. Vereador Angelino de Bortoli – Av. Harry Forsell – Rua Almeida Junior – Rua dos Fundadores – Rua Peruibe - Rua Roberto Iwakchi Araguchi - Av. Vicente de Carvalho - Av. Presidente Kennedy – Av. Demerval Pereira Leite – Av. Washington Luiz – Av. Condessa de Vimeiros – Rua Leopoldino de Araújo – Av. Rui Barbosa – (FORUM) – **VOLTA:** Av. Rui Barbosa – Rua Cesário Bastos – Av. Condessa de Vimeiros - Av. Washington Luiz - Rua Antônio Olívio de Araújo - Rua João Batista Leal – Alça da Ponte - Av. Wallace Arthur Skerrat – Rua dos Fundadores - Av. Harry Forsell(Rodoviária) - Av. Professor Vicente Caetano Lima - Rodovia Padre Manoel da Nóbrega – Av. Marginal – Av. Flacidez Ferreira – Rua Niterói – Rua Doze – Estrada do Rio Preto(Fazenda).

Dia Útil		Sábado		Domingo	
Rio Preto	Centro	Rio Preto	Centro	Rio Preto	Centro
05:45	06:30	05:45	07:00	09:00	07:30
09:00	✓ 11:40-HF	09:00	13:00	14:30	13:00
14:00	13:00	14:00	18:00		18:00
16:15	15:00				
19:00	18:00				

Linha- 15

Distancia Rio Preto ao Centro: 28,89km
Distancia Centro ao Rio Preto: 27,60km
Distância da Viagem: (Ida + Volta): 56,49 km
Frota Operacional: 01 veículo – Modelo: ônibus básico
*O mesmo veículo opera as duas derivações da Linha 15

✓ Linha 15-1

Distancia Guapurá a Escola H.Forssell: 4,00km
Distancia Escola H. Forssell ao Guapurá: 3,80km
Distância da Viagem: (Ida + Volta): 7,80 km

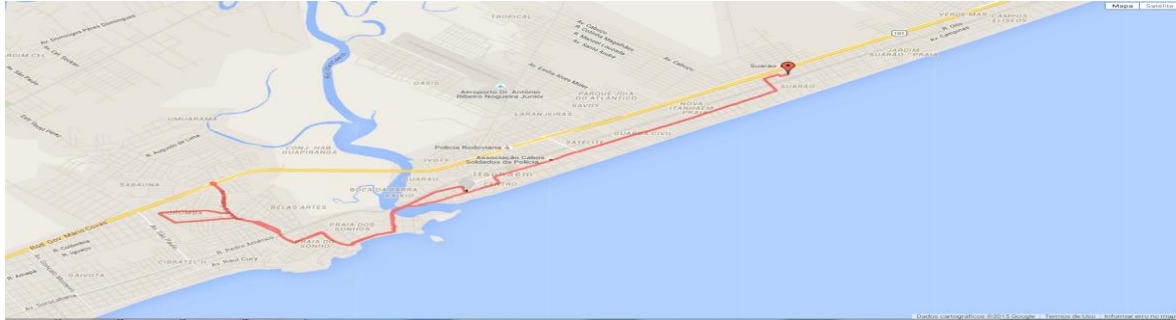
✓ **No horário de 11:40 horas, fazer Escola Henry Forssell/Guapurá**



PREFEITURA MUNICIPAL DE ITANHAÉM

Estado de São Paulo

10 – Linha 19



19-1 – DIAMETRAL - (UPA/SUARÃO) – IDA: Rua Jose Ernesto Bechelli – Av. Walter Muller – Rua Ver. Angelino de Bortoli - Av. Harry Forssell - R. Ana M. Martins Rivera - R. Benedito Ricardo dos Passos - R. João Capistrano Ferreira - Av. Harry Forssell - Av. Almeida Jr. - R. Dos Fundadores - R. Peruíbe - R. Roberto Iwakchi Araguchi - Av. Vicente de Carvalho - Av. Presidente Kennedy - Ponte - Av. Washington Luiz - Av. Condessa de Vimieiros - R. Leopoldino de Araújo - Av. Rui Barbosa - R. Rogê Ferreira - R. Taiapu peba – Av. Suarão (Praça) . VOLTA: (Praça) Av. Suarão - R. Avanhandava - R. Rogê Ferreira - Av. Rui Barbosa - R. Cesário de Bastos - Av. Condessa de Vimieiros - Av. Washington Luiz - R. Antônio Olívio de Araújo - Av. João Batista Leal - Ponte - Av. Presidente Kennedy - R. Vicente de Carvalho - R. Roberto Iwakchi Uruguchi - R. Peruíbe - R. Dos Fundadores - Av. Harry Forssell – Rua João Capistrano Ferreira – Rua Sinvaldo Souza Amaral – Rua Ana Martins Rivera – Rua Jose Vicente Moreira – Rua Itariri – Av. Estados Unidos – Rua José Ernesto Bechelli (UPA).

19-2 – DIAMETRAL - (UPA/C.ELISEOS) – IDA: Rua Jose Ernesto Bechelli – Av. Walter Muller – Rua Ver. Angelino de Bortoli - Av. Harry Forssell - R. Ana M. Martins Rivera - R. Benedito Ricardo dos Passos - R. João Capistrano Ferreira - Av. Harry Forssell - Av. Almeida Jr. - R. Dos Fundadores - R. Peruíbe - R. Roberto Iwakchi Araguchi - Av. Vicente de Carvalho - Av. Presidente Kennedy - Ponte - Av. Washington Luiz - Av. Condessa de Vimieiros - R. Leopoldino de Araújo - Av. Rui Barbosa - R. Rogê Ferreira - R. Alameda Campos Elíseos – Rua Seis – Av. Marginal - (Campos Elíseos) . VOLTA: Av. Marginal – Rua Seis – R. Alameda Campos Elíseos - R. Rogê Ferreira – Rua Taiapu peba - Av. Suarão – Rua Avanhandava – Rua Roge Ferreira - Rui Barbosa - R. Cesário de Bastos - Av. Condessa de Vimieiros - Av. Washington Luiz - R. Antônio Olívio de Araújo - Av. João Batista Leal - Ponte - Av. Presidente Kennedy - R. Vicente de Carvalho - R. Roberto Iwakchi Uruguchi - R. Peruíbe - R. Dos Fundadores - Av. Harry Forssell – Rua João Capistrano - R. Benedito Ricardo dos Passos - Ana Martins Rivera – Rua Jose Vicente Moreira - Rua Itariri – Av. Estados Unidos – Rua José Ernesto Bechelli (UPA).

Dia Útil		Sábado		Domingo	
UPA/Ieda	Suarão/C.Elisios	UPA/Ieda	Suarão/C.Elíseos	UPA/Ieda	Suarão/C.Elíseos
● 06:20	✓ 06:20	● 06:20	✓ 06:20	● 07:10	✓ 07:10
▪ 06:45	● 07:10	▪ 06:45	● 07:10	✓ 08:00	● 08:00
✓ 07:10	▪ 07:35	✓ 07:10	▪ 07:35	● 08:50	✓ 08:50
● 08:00	✓ 08:00	● 08:00	✓ 08:00	✓ 09:40	● 09:40
▪ 08:25	● 08:50	▪ 08:25	● 08:50	● 10:30	✓ 10:30
✓ 08:50	▪ 09:15	✓ 08:50	▪ 09:15	✓ 11:20	● 11:20
● 09:40	✓ 09:40	● 09:40	✓ 09:40	● 12:10	✓ 12:10
▪ 10:05	● 10:30	▪ 10:05	● 10:30	✓ 13:00	● 13:00
✓ 10:30	▪ 10:55	✓ 10:30	▪ 10:55	● 13:50	✓ 13:50
● 11:20	✓ 11:20	● 11:20	✓ 11:20	✓ 14:40	● 14:40
▪ 11:45	● 12:10	▪ 11:45	● 12:10	● 15:30	✓ 15:30
✓ 12:10	▪ 12:35	✓ 12:10	▪ 12:35	✓ 16:20	● 16:20
● 13:00	✓ 13:00	● 13:00	✓ 13:00	● 17:10	✓ 17:10
▪ 13:25	● 13:50	▪ 13:25	● 13:50	✓ 18:00	● 18:00
✓ 13:50	▪ 14:15	✓ 13:50	▪ 14:15	● 18:50	✓ 18:50
● 14:40	✓ 14:40	● 14:40	✓ 14:40	✓ 19:40	● 19:40
▪ 15:05	● 15:30	▪ 15:05	● 15:30	● 20:30	✓ 20:30
✓ 15:30	▪ 15:55	✓ 15:30	▪ 15:55	✓ 21:20	● 21:20
● 16:20	✓ 16:20	● 16:20	✓ 16:20	● 22:10	
▪ 16:45	● 17:10	▪ 16:45	● 17:10		



PREFEITURA MUNICIPAL DE ITANHAÉM

Estado de São Paulo

✓ 17:10	▪ 17:35	✓ 17:10	▪ 17:35	• Suarão	
• 18:00	✓ 18:00	• 18:00	✓ 18:00	▪ Suarão	✓ C. Elíseos
▪ 18:25	• 18:50	▪ 18:25	• 18:50		
✓ 18:50	▪ 19:15	✓ 18:50	▪ 19:15		
• 19:40	✓ 19:40	• 19:40	✓ 19:40		
▪ 20:05	• 20:30	▪ 20:05	• 20:30		
✓ 20:30	✓ 21:20	✓ 20:30	✓ 21:20		
• 21:20	• 22:10	• 21:20	• 22:10		
✓ 22:10	✓ 23:00	✓ 22:10	✓ 23:00		
• 23:00		• 23:00			

• Linha- 19-1

Distância da Viagem: Upa até Suarão: 11,12Km

Distância da Viagem: Suarão até Upa: 11,27Km

Total de Viagem: (Ida + Volta) = 22,39

Frota Operacional: 02 veículos – Modelo: Miniônibus

✓ Linha – 19-2

Distância da Viagem: Upa até C. Elíseos: 15,57Km

Distância da Viagem: C. Elíseos até Upa: 15,83Km

Total de Viagem: (Ida + Volta) = 31,40

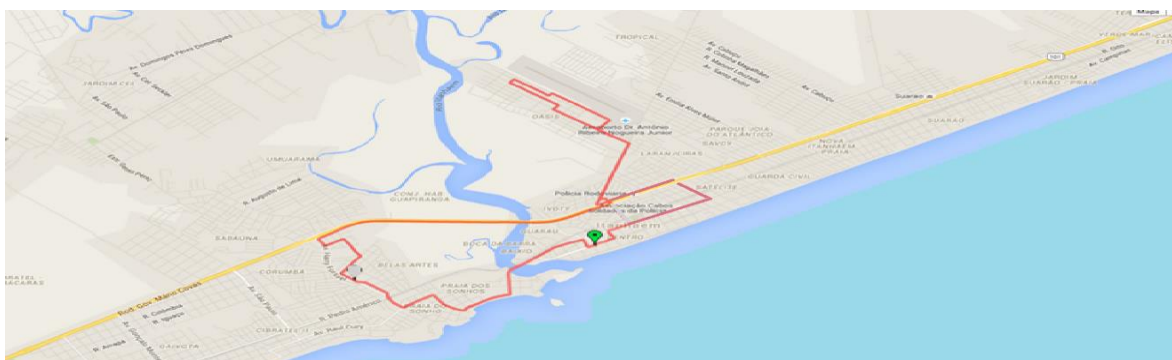
Frota Operacional: 01 veículo – Modelo: Miniônibus



PREFEITURA MUNICIPAL DE ITANHAÉM

Estado de São Paulo

11 – Linha 28



28 – CIRCULAR: R. João Cândido de Souza - Rua Estanislau Gerônimo - R. Rita Prata da Silva - R. Emídio de Souza - Av. Jose Batista campos - Praça Anchieta - R. João Mariano Ferreira - R. Marginal - Av. Jaime de Castro - Av. Rui Barbosa - R. Cesário Bastos - Av. Condessa de Vimieiros - Av. Washington Luiz - R. Antonio Olívio de Araujo - Av. João Batista Leal - Ponte - Av. Presidente Kennedy - Av. Vicente de Carvalho - R. Roberto Iwakchi Araguchi - Av. Peruíbe - R. Dos Fundadores - Av. 31 de Março/Av. Harry Forssell (Rodoviária) - R. José Ernesto Bechelli(UPA) - Rod. Padre Manoel da Nóbrega - R. Valdemar Biller Brandão - Av. Jaime de Castro (Viaduto) - Av. Marginal - Av. Alberto Simões - R. José Batista Campos - Emídio de Souza - Rua João Cândido de Souza.

Dia Útil		Sábado		Domingo	
Oasis	Rodoviária	Oasis	Rodoviária	Oasis	Rodoviária
✓ 6:30-HF		07:00	07:30	07:00	07:30
07:00	07:30	07:45	08:15	07:45	08:15
07:45	08:15	08:30	09:00	08:30	09:00
08:30	09:00	09:15	09:45	09:15	09:45
09:15	09:45	10:00	10:30	10:00	10:30
10:00	10:30	10:45	11:15	10:45	11:15
10:45	11:15	11:30	12:00	11:30	12:00
11:30	12:00	12:15	12:45	12:15	12:45
12:15	12:45	13:00	13:30	13:00	13:30
13:00	13:30	13:45	14:15	13:45	14:15
13:45	14:15	14:30	15:00	14:30	15:00
14:30	15:00	15:15	15:45	15:15	15:45
15:15	15:45	16:00	16:30	16:00	16:30
16:00	16:30	16:45	17:15	16:45	17:15
16:45	17:15	17:30	18:00	17:30	18:00
17:30	18:00	18:15	18:45	18:15	18:45
18:15	18:45	19:00	19:30	19:00	19:30
19:00	19:30	19:45	20:15	19:45	20:15
19:45	20:15	20:30	21:00		
20:30	21:00				

Linha- 28

Distancia Oasis ao Upa: 10,93km

Distancia Upa ao Oasis: 8,15km

Total da Viagem: (Ida + Volta): 19,08km

Frota Operacional: 01 veículo – Modelo: ônibus básico

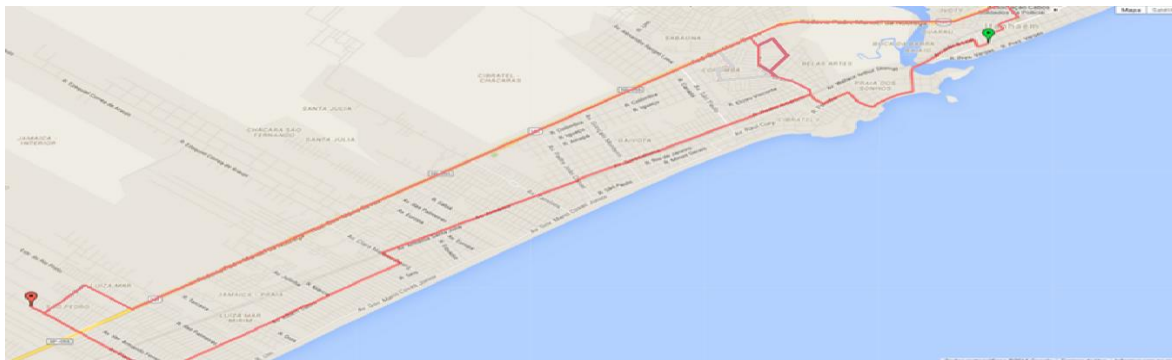
✓ **No horário de 06:30 horas, fazer Guapurá/Escola Henry Forssell**



PREFEITURA MUNICIPAL DE ITANHAÉM

Estado de São Paulo

12 – Linha 29



29 – RADIAL - IDA: (Rua Niterói)Av. Flacides Ferreira - R. Curitiba - R. Albert Sabin - Av. Clara Martins - Av. Chile - Rua Aroeira - Marginal - Av. Sorocabana - R. Pedro Américo - R. dos Fundadores - R. Peruíbe - R. Roberto Iwakchi Araguchi - Av. Vicente de Carvalho - Av. Pres. Kennedy - Ponte - Av. Washington Luiz - Av. Condessa de Vimieiros - R. Leopoldino de Araujo - Av. Rui Barbosa (Piscina Municipal) – **VOLTA:** Av. Rui Barbosa (Piscina Municipal) - R. Cesário Bastos - Av. Condessa de Vimieiros - Av. Washington Luiz - R. Antonio Olívio de Araújo - Av. João Batista Leal - Ponte - Av. Pres. Kennedy - Av. Vicente de Carvalho - R. Roberto Iwakchi Araguchi - R. Peruíbe - R. dos Fundadores - R. Pedro Américo - Marginal - Av. Sorocabana - Marginal - Rua Aroeira - Av. Chile - Av. Clara Martins - R. Albert Sabin - R. Curitiba - Av. Flacides Ferreira(Rua Niterói).

Dia Útil		Sábado		Domingo	
Gaivota Via Cibratel	Centro	Gaivota Via Cibratel	Centro	Gaivota Via Cibratel	Centro
06:30	07:10	Não Circula	Não Circula	Não Circula	Não Circula
07:50	08:30				
09:10	09:50				
10:30	11:10				
11:50	12:30				
13:10	13:50				
14:30	15:10				
15:50	16:30				
17:10	17:50				
18:30	17:10				
17:50	18:30				
19:10	19:50				

Linha- 29

Distancia Gaivota Via Cibratel ao Centro: 17,11km

Distancia Centro ao Gaivota Via Cibratel: 17,32km

Total da Viagem: (Ida + Volta): 34,43km

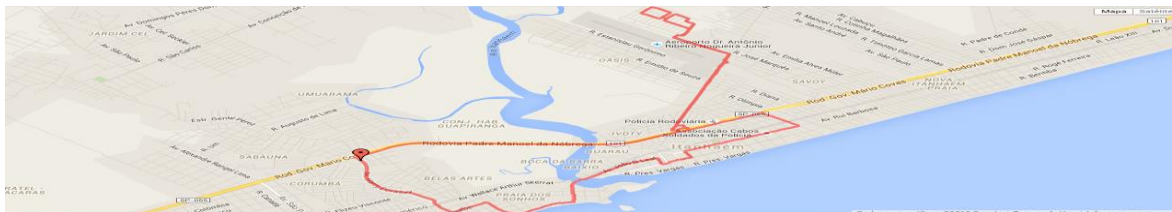
Frota Operacional: 01 veículo – Modelo: ônibus básico



PREFEITURA MUNICIPAL DE ITANHAÉM

Estado de São Paulo

13 – Linha 33.



33 – CIRCULAR: Guapurá (Rua Carlos Alberto Carvalho Batista) - R. Vereador Antônio Ataulo - Av. José Batista Campos - Praça do Anchieta - R. João Mariano Ferreira - R. Marginal - Av. Jaime de Castro - Av. Rui Barbosa - R. Cesário de Bastos - Av. Condessa de Vimieiros - Av. Washington Luiz - R. Antônio Olívio de Araújo - Av. João Batista Leal - Ponte - Av. Presidente Kennedy - Av. Vicente de Carvalho - Av. Roberto Iwakchi Uruguchi - R. Peruíbe - R. Dos Fundadores - Av. 31 de Março - Av. Harry Forssell (Rodoviária) - R. Jose Ernesto Bechelli(UPA) - Marginal - Rod. Padre Manoel da Nóbrega - Marginal - R. Valdemir Biller Brandão – Av. Jaime de Castro(Viaduto) – Av. Alberto Simões - R. Jose Batista Campos - R. Ver. Antônio Ataulo – (Rua Alberto Carvalho Batista) Guapurá.

Dia Útil		Sábado		Domingo	
Guapurá	Upa	Guapurá	Upa	Guapurá	Upa
06:20		06:20		06:20	07:05
06:50	07:05	06:50	07:05	07:20	08:05
07:20	07:35	07:20	07:35	08:20	09:05
07:50	08:05	07:50	08:05	09:20	10:05
08:20	08:35	08:20	08:35	10:20	11:05
08:50	09:05	08:50	09:05	11:20	12:05
09:20	09:35	09:20	09:35	12:20	13:05
09:50	10:05	09:50	10:05	13:20	14:05
10:20	10:35	10:20	10:35	14:20	15:05
10:50	11:05	10:50	11:05	15:20	16:05
11:20	11:35	11:20	11:35	16:20	17:05
11:50	12:05	11:50	12:05	17:20	18:05
12:20	12:35	12:20	12:35	18:20	19:05
12:50	13:05	12:50	13:05	19:20	20:05
13:20	13:35	13:20	13:35	20:20	21:05
13:50	14:05	13:50	14:05	21:20	22:05
14:20	14:35	14:20	14:35		
14:50	15:05	14:50	15:05		
15:20	15:35	15:20	15:35		
15:50	16:05	15:50	16:05		
16:20	16:35	16:20	16:35		
16:50	17:05	16:50	17:05		
17:20	17:35	17:20	17:35		
17:50	18:05	17:50	18:05		
18:20	18:35	18:20	18:35		
18:50	19:05	18:50	19:05		
19:20	19:35	19:20	19:35		
19:50	20:05	19:50	20:05		
20:20	20:35	20:20	20:35		
20:50	21:05	20:50	21:05		
21:20	22:05	21:20	22:05		
22:20	23:05	22:20	23:05		

Linha- 33
 Distancia Guapurá ao Upa: 12,10km
 Distancia Upa ao Guapurá: 10,22km

Total da Viagem: (Ida + Volta): 22,32km
 Frota Operacional: 02 veículo – Modelo: ônibus básico