



**AV. LEOPOLDO MANDIC • BALNEÁRIO POUSO ALEGRE**

# OBRAS DE PAVIMENTAÇÃO CHEGAM A 100 KM

**DIVERSAS REGIÕES** A comparação é uma ideia de quanto a Prefeitura de Itanhaém investiu em obras ao contemplar ruas e avenidas da Cidade

De Itanhaém a Santo André são 94,7 km. A distância é equivalente a uma viagem de um pouco mais de uma hora e meia de carro até a cidade do estado de São Paulo. A comparação é uma ideia de quanto a Prefeitura de Itanhaém investiu em obras ao contemplar ruas e avenidas da Cidade, chegando a um total de 100 km de pavimentação, de 2013 a 2018. Diversos bairros receberam investimentos para melhorar a trafegabilidade, com serviços que compreendem as principais reivindicações da população.

Desde 2013, a Prefeitura de Itanhaém celebra convênios com os governos estadual e federal para a pavimentação de mais de 100 pontos, entre ruas e avenidas, das regiões do Oásis, Nova Itanhaém, Cibratel, Praia dos Sonhos, Jardim Sabaúna, Centro, Iemanjá, São Fernando, Loty, Balneário São Jorge, Estância São Pedro, Umuarama, Gaivotas, Jardim Laranjeiras, Verde Mar, Santa Terezinha, Jardim Magalhães, Savoy, Nossa Senhora do Sion e Jardim Magalhães.

Em quase sete anos de Governo, a pavimentação de avenidas e ruas somatizam 690.949,91 m<sup>2</sup>. Entre os pontos beneficiados, a Avenida Cabuçu, a Estrada Coronel Joaquim Branco, a Rua Ceará (Av. Flácides Ferreira / Rua 23), Rua 22 (Rua Timóteo Garcia Lamas / Rua Cotinha Magalhães), a Alameda Emídio de Souza e a Marginal Sul (trecho Av. Anchieta / Rua Anchieta).



**AV. EMILIA ALVES MULLER • JARDIM ITAPEL**




**AV. ESTADOS UNIDOS • JARDIM SÃO FERNANDO**



**AV. BRASIL • LUIZA MAR**



**AV. SANTO ANDRE** • VILA NOVA ITANHAÉM



**PIER DO GUARAÚ** • GUARAÚ



**AV. WALTER MIRANDA** • BALNEÁRIO TROPICAL



**AV. SUARÃO** • JARDIM SUARÃO



**BRASILINO MARQUES DOS SANTOS** • SABAÚNA

**E.M. MARIA CONCEIÇÃO LUZ** • JARDIM SÃO FERNANDO






**GUIDO PADOVAN - WALDOMIRO PEDRO LUZ • OASIS**



**RUA 3 • JARDIM MARAMBÁ**



**PAULO FERREIRA DOS SANTOS • SANTA JÚLIA**



**RUA ALFREDO SIMÕES DIAS • JARDIM UMURAMA**



**RUA 20 • JARDIM MARAMBÁ**



**RUA ALVARO DOS SANTOS • SABAÚNA**



**RUA PACHUAL CARANGE • OÁSIS**



**WALDOMIRO PEDRO LUZ  
CARLOS TREVISAN • OÁSIS**



**RUA PROF LUIZ CARLOS DE SOUZA • SABAÚNA**



**RUA MANOEL SILVEIRA • JARDIM UMUARAMA**



**RUA ARAPEHY • IEMANJÁ**



**RUA MANOEL JOSÉ DOS SANTOS • SABAÚNA**



**RUA BALTAZAR SEBASTIÃO RIBEIRO NICOLINI • JARDIM UMUARAMA**



**RUA BARTIRA • SABAÚNA**



**RUA ARGENTINA • BOPIRANGA**



**RUA BENEDITA VALÉIRO • SABAÚNA**



**RUA BOLIVAR • SÃO FERNANDO**

**RUA BENEDITO CARANGE • OÁSIS**






**RUA BENEDITO SILVEIRA** • SABAÚNA



**RUA NESTOR LEAL** • SABAÚNA



**RUA BOM PASTOR** • TROPICAL

**RUA DA ASSOCIAÇÃO** • LARANJEIRAS



**RUA DIANA** • SATÉLITE



**RUA DALTON MULLER** • GUAPIRANGA



**RUA DOM IDILIO SOARES • JARDIM SUARÃO**



**RUA NERVAL LEAL • TROPICAL**



**RUA HILDEC CARNEIRO • SABAÚNA**

**RUA JOSÉ CARLOS CORDIANO ALVES • OÁSIS**



**RUA JOSUÉ RODRIGUES VALENTE • SABAÚNA**



**RUA JOSÉ MARQUES • TROPICAL**



Ligação Viária  
**NORTE-SUL**

**AVENIDA MARGINAL**

