



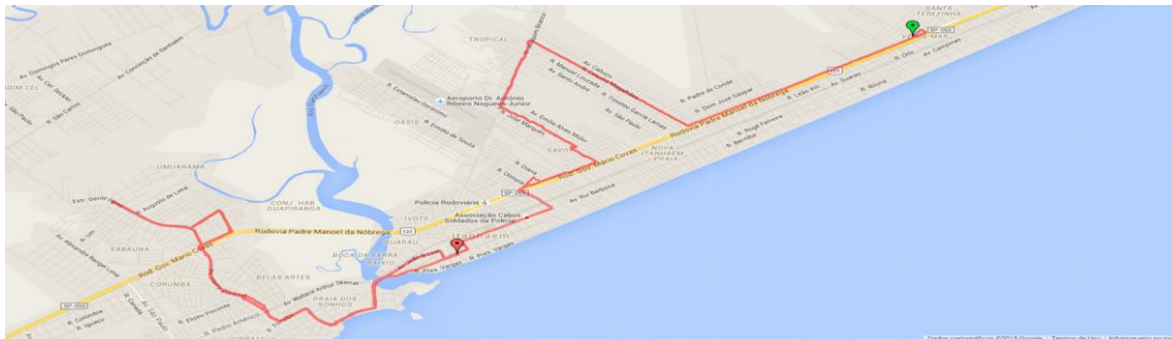
PREFEITURA MUNICIPAL DE ITANHAÉM

Estado de São Paulo

ANEXO II

PROJETO BÁSICO LINHAS DO SISTEMA DE TRANSPORTE COLETIVO

1 – Linha 01



01 – DIAMETRAL- IDA: (4º Agência) R. Marginal - R. Padre Theodoro Ratisbone - Av. Cabuçu - Estrada Coronel Joaquim Branco - R. Ver. Jose Santino de Souza - R. Otacílio Dantas – Av. Marginal - Av. Jaime de Castro - Av. Rui Barbosa - R. Cesário de Bastos - Av. Condessa de Vimieiros - Av. Washington Luiz - R. Antônio Olívio de Araújo - Av. João Batista Leal - Ponte - Av. Pres. Kennedy - Av. Vicente de Carvalho - Av. Roberto Iwakchi Uruguchi - R. Peruíbe - R. dos Fundadores - Av. 31 de Março/Harry Forssell - Estr. Gentil Perez - R. Antonio Assunção - R. Orlando Diz - Av. Paulo Jose Morais - Estrada Gentil Perez (Escola Rogê). **VOLTA:** (Escola Rogê) Estrada Gentil Perez - R. Antonio Assunção Filho - R. Orlando Diz - Av. Paulo José Morais – Rua Jose Ernesto Bechelli – Av. Valter Muler – Rua Vereador Angelino Bortoli - Av. Harry Forssell - Av. Almeida - R. Dos Fundadores - R. Peruíbe - R. Roberto Iwakchi Araguchi - Av. Vicente de Carvalho - Av. Pres. Kennedy - Ponte - Av. Washington Luiz - Av. Condessa de Vimieiros - R. Leopoldino de Araujo - Av. Rui Barbosa - Av. Jaime de Castro - R. Olimpia - R. Acre - R. Emídio de Souza - Marginal - R. Ver. João de Almeida Baptista - R. Cap. Arnaldo Valente - R. Otacílio Dantas - R. Ver. José Santino de Souza - Estr. Cel. Joaquim Branco - Av. Cabuçu - R. Padre Theodoro Ratisbone - R. Marginal (4º Agência).

Dia Útil		Sábado		Domingo	
4ª Agência	Cesp	4ª Agência	Cesp	4ª Agência	Cesp
06:00	06:00	06:00	06:00	07:00	07:00
07:00	07:00	07:00	07:00	08:00	08:00
08:00	08:00	08:00	08:00	09:00	09:00
09:00	09:00	09:00	09:00	10:00	10:00
10:00	10:00	10:00	10:00	11:00	11:00
11:00	11:00	11:00	11:00	12:00	12:00
12:00	12:00	12:00	12:00	13:00	13:00
13:00	13:00	13:00	13:00	14:00	14:00
14:00	14:00	14:00	14:00	15:00	15:00
15:00	15:00	15:00	15:00	16:00	16:00
16:00	16:00	16:00	16:00	17:00	17:00
17:00	17:00	17:00	17:00	18:00	18:00
18:00	18:00	18:00	18:00	19:00	19:00
19:00	19:00	19:00	19:00	20:00	20:00
20:00	20:00	20:00	20:00	21:00	21:00
21:00	21:00	21:00	21:00	22:00	22:00
22:00	22:00	22:00	22:00	23:00	
23:00	23:00	23:00	23:00		

Linha- 01

Distancia 4º Agência a Cesp: 19,50km

Distancia Cesp a 4º Agência: 19,17km

Total da Viagem: (Ida + Volta): 38,67km

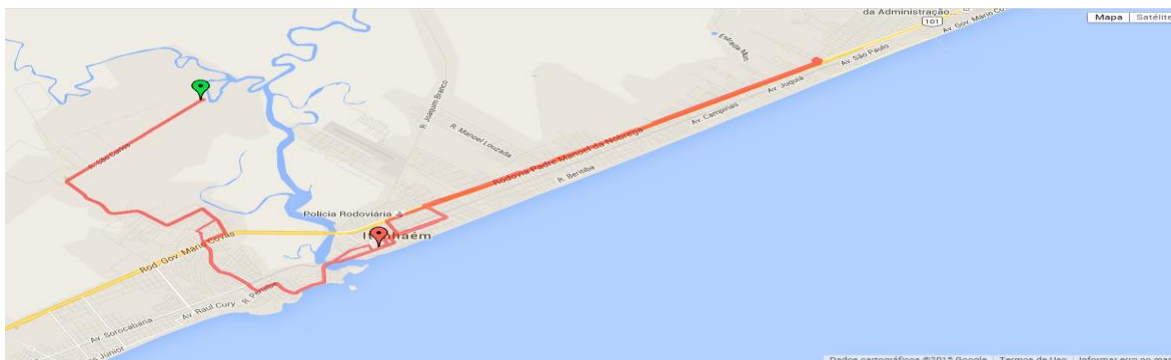
Frota Operacional: 2 veículos – Modelo: ônibus básico



PREFEITURA MUNICIPAL DE ITANHAÉM

Estado de São Paulo

2 – Linha 03



03 – DIAMETRAL - IDA: Cemitério (Coronel) - Estrada Gentil Perez - R. São Pedro - R. São Paulo - R. José João Bechir - R. 43 - R. Orlando Diz - Av. Prof. Vicente Caetano de Lima – Trevo Cesp - Av. Jose Ernesto Bechelli – Av. Valter Muler – Rua Ver. Angelino Bortoli - Av. Harry Forssell - Av. Almeida Jr. - R. Dos Fundadores - R. Peruíbe - R. Roberto Iwakchi Araguchi - Av. Vicente de Carvalho - Av. Pres. Kennedy - Ponte - Av. Washington Luiz - Av. Condessa de Vimieiros - R. Leopoldino de Araujo - Av. Rui Barbosa (Retorno CMTEEC) - R. João Mariano Ferreira - R. Marginal - Av. Ary Carneiro de Saraiva - R. Padre Manoel da Nóbrega (Retorno na Divisa) - R. Marginal(Divisa). **VOLTA:** (Divisa)R. Marginal - R. Padre Theodoro Ratisbone - Rod. Padre Manoel da Nóbrega - Av. Josefa Diegues Ataulo - Av. Rio de Janeiro - R. Quinze - R. Marginal - Av. Jaime de Castro - Av. Rui Barbosa - R. Cesário de Bastos - Av. Condessa de Vimieiros - Av. Washington Luiz - R. Antônio Olívio de Araújo - Av. João Batista Leal - Ponte - Av. Pres. Kennedy - Av. Vicente de Carvalho - Av. Roberto Iwakchi Araguchi - R. Peruíbe - R. dos Fundadores - Av. 31 de Março/Harry Forssell - Estr. Gentil Perez - R. Antonio Assunção Filho - R. Quarenta e Três - R. Jose João Bechir - R. São Paulo - R. São Pedro - Estr. Gentil Perez - Cemitério (Coronel).

Dia Útil		Sábado		Domingo	
Cesp	Loty	Cesp	Loty	Cesp	Loty
06:30	06:30	06:30	06:30	06:30	06:30
07:30	07:30	07:30	07:30	07:30	07:30
08:30	08:30	08:30	08:30	08:30	08:30
09:30	09:30	09:30	09:30	09:30	09:30
10:30	10:30	10:30	10:30	10:30	10:30
11:30	11:30	11:30	11:30	11:30	11:30
12:30	12:30	12:30	12:30	12:30	12:30
13:30	13:30	13:30	13:30	13:30	13:30
14:30	14:30	14:30	14:30	14:30	14:30
15:30	15:30	15:30	15:30	15:30	15:30
16:30	16:30	16:30	16:30	16:30	16:30
17:30	17:30	17:30	17:30	17:30	17:30
18:30	18:30	18:30	18:30	18:30	18:30
19:30	19:30	19:30	19:30	19:30	19:30
20:30	20:30	20:30	20:30	20:30	20:30
21:30	21:30	21:30	21:30	21:30	21:30
22:30	22:30	22:30	22:30	22:30	22:30
23:30	23:30	23:30	23:30		

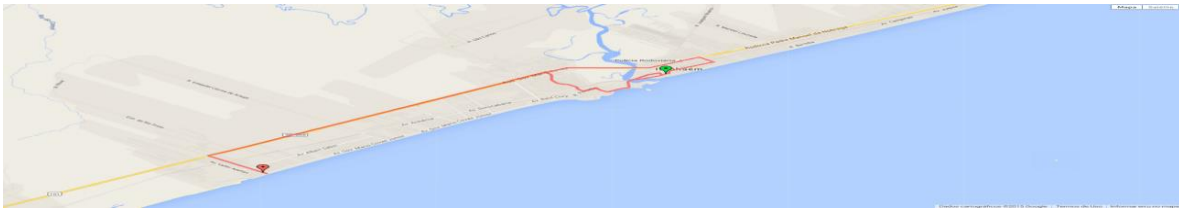
Linha- 03
Distancia: Cesp ao Loty: 16,05km
Distancia: Loty a Cesp: 14,55km
Total da Viagem: (Ida + Volta): 30,60 km
Frota Operacional: 2 veículos – Modelo: ônibus básico



PREFEITURA MUNICIPAL DE ITANHAÉM

Estado de São Paulo

3 – Linha 05



05 – CIRCULAR: (Saída/Praia) Flácides Ferreira – R. Marginal - Rodovia Padre Manoel da Nóbrega – R. Jordão Brambilla (Trevo da Cesp) – R. Jose Ernesto Bechelli – Rodovia Padre Manoel da Nóbrega - R. Valdemar Biler Brandão - Av. Jaime de Castro - Av. Rui Barbosa - Rua Cesário Bastos – Av. Condessa de Vimieiros(Banco Brasil) – (Volta) Av. Washington Luiz - Rua Antonio Olívio de Araújo Moreira - Rua João Batista Leal - Ponte - Av. Presidente Kennedy - Av. Vicente de Carvalho - Rua Roberto Iwakchi Araguchi - Av. Peruíbe - Rua dos Fundadores - Av. Harry Forssell(Rodoviária) - Av. Professor Vicente Caetano Lima - Rodovia Padre Manoel da Nóbrega - Marginal – Av. Flácides Ferreira (Praia).

Dia Útil		Sábado		Domingo	
Gaivota/Via Pista	Centro	Gaivota/ViaPista	Centro	Gaivota/ViaPista	Centro
05:50	06:20	05:50	06:20	07:00	07:30
06:20	06:50	06:20	06:50	07:30	08:10
07:00	07:30	07:00	07:30	08:10	08:40
07:30	08:10	07:30	08:10	08:50	09:20
08:10	08:40	08:10	08:40	09:20	09:50
08:50	09:20	08:50	09:20	10:00	10:30
09:20	09:50	09:20	09:50	10:30	11:00
10:00	10:30	10:00	10:30	11:10	11:40
10:30	11:00	10:30	11:00	11:40	12:10
11:10	11:40	11:10	11:40	12:20	12:50
11:40	12:10	11:40	12:10	12:50	13:20
12:20	12:50	12:20	12:50	13:40	14:20
12:50	13:20	12:50	13:20	14:00	14:30
13:40	14:20	13:40	14:20	14:50	15:20
14:00	14:30	14:00	14:30	15:10	15:40
14:50	15:20	14:50	15:20	16:00	16:30
15:10	15:40	15:10	15:40	16:20	16:50
16:00	16:30	16:00	16:30	17:10	17:40
16:20	16:50	16:20	16:50	17:30	18:00
17:10	17:40	17:10	17:40	18:20	18:50
17:30	18:00	17:30	18:00	18:40	19:10
18:20	18:50	18:20	18:50	19:30	20:00
18:40	19:10	18:40	19:10	19:50	20:20
19:30	20:00	19:30	20:00	20:40	21:10
19:50	20:20	19:50	20:20	21:00	21:30
20:40	21:10	20:40	21:10	21:50	22:20
21:00	21:30	21:00	21:30		
21:50	22:20	21:50	22:20		
22:30	23:00	22:30			
23:00					

Linha- 05 – (Saída da Praia sentido Centro/Praia)
Total da Viagem - Ida + Volta: 35,32km

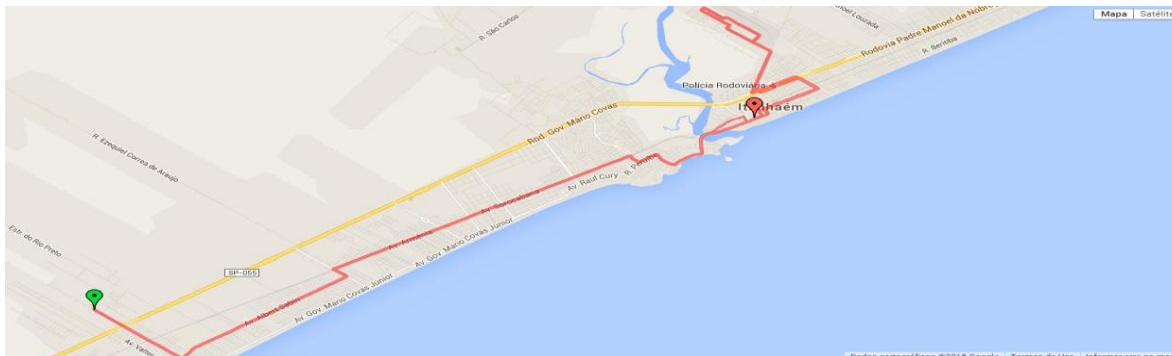
Distancia da Viagem: (Ida:18,19km - Volta:17,13km)
Frota Operacional: 2 veículo – Modelo: ônibus básico



PREFEITURA MUNICIPAL DE ITANHAÉM

Estado de São Paulo

4 – Linha 06



06 – DIAMETRAL - IDA: (Rua Niterói) Av. Flacides Ferreira - R. Curitiba - R. Albert Sabin - Av. Clara Martins - Av. Chile - Rua Aroeira - Marginal - Av. Sorocabana - R. Pedro Américo - R. dos Fundadores - R. Peruíbe - R. Roberto Iwakchi Araguchi - Av. Vicente de Carvalho - Av. Pres. Kennedy - Ponte - Av. Washington Luiz - Av. Condessa de Vimieiros - R. Leopoldino de Araujo - Av. Rui Barbosa - Av. Jaime de Castro (Viaduto)- Marginal (Av. Alberto Simões) - Av. Jose Batista Campos - R. Emídio de Souza - R. João Candido de Souza – **VOLTA:** R. Estanislau Jeronimo - R. Rita Prado da Silva - R. Emídio de Souza - Av. Jose Batista Campos - Praça Anchieta - R. João Mariano Ferreira – Av. Valdemar Biler Brandão - Av. Jaime de Castro - Av. Rui Barbosa - R. Cesário Bastos - Av. Condessa de Vimieiros - Av. Washington Luiz - R. Antonio Olívio de Araújo - Av. João Batista Leal - Ponte - Av. Pres. Kennedy - Av. Vicente de Carvalho - R. Roberto Iwakchi Araguchi - R. Peruíbe - R. dos Fundadores - R. Pedro Américo - Marginal - Av. Sorocabana - Marginal - Rua Aroeira - Av. Chile - Av. Clara Martins - R. Albert Sabin - R. Curitiba - Av. Flacides Ferreira (Rua Niterói).

Dia Útil		Sábado		Domingo	
Gaivota	Oasis	Gaivota	Oasis	Gaivota	Oasis
06:00	06:00	06:00	06:00	07:00	07:00
07:00	07:00	07:00	07:00	08:00	08:00
08:00	08:00	08:00	08:00	09:00	09:00
09:00	09:00	09:00	09:00	10:00	10:00
10:00	10:00	10:00	10:00	11:00	11:00
11:00	11:00	11:00	11:00	12:00	12:00
12:00	12:00	12:00	12:00	13:00	13:00
13:00	13:00	13:00	13:00	14:00	14:00
14:00	14:00	14:00	14:00	15:00	15:00
15:00	15:00	15:00	15:00	16:00	16:00
16:00	16:00	16:00	16:00	17:00	17:00
17:00	17:00	17:00	17:00	18:00	18:00
18:00	18:00	18:00	18:00	19:00	19:00
19:00	19:00	19:00	19:00	20:00	20:00
20:00	20:00	20:00	20:00	21:00	21:00
21:00	21:00	21:00	21:00	22:00	22:00
22:00	22:00	22:00	22:00		
23:00	23:00	23:00	23:00		

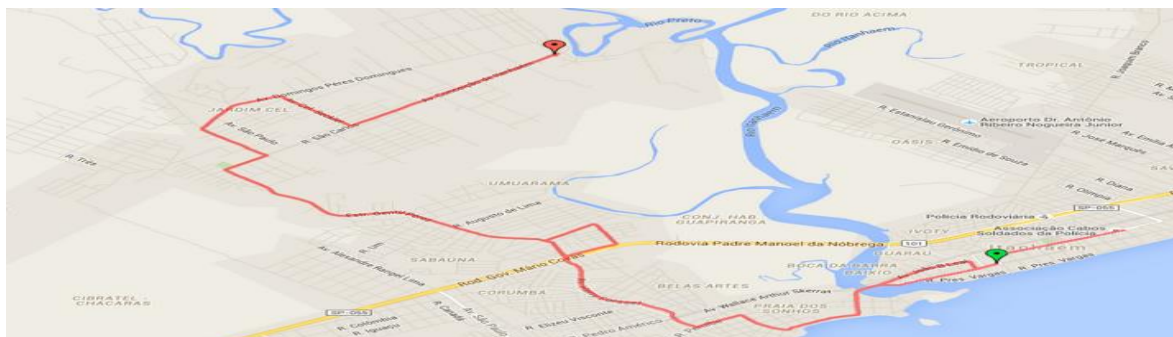
Linha- 06
 Distancia Gaivota ao Oasis: 21,57km
 Distancia Oasis ao Gaivota: 21,71km
 Total da Viagem: (Ida + Volta): 43,28km
 Frota Operacional: 2 veículos – Modelo: ônibus básico



PREFEITURA MUNICIPAL DE ITANHAÉM

Estado de São Paulo

5 – Linha 10



10-1 – VIA CDHU – CIRCULAR - IDA: (Rio)Av. Conceição de Itanhaém - Av. Coronel Seckler - Av. Domingo Perez Domingues – Rua Manoel Francisco Canicais Filhos - Av. Brasília Seckler - Av. Conceição de Itanhaém - Estrada Gentil Perez - R. Antônio Assunção Filho – Rua Ver. João Bechir - Av. Prof. Vicente Caetano de Lima – Rua Jose Ernesto Bechelli – Av. Valter Muller – Rua Vereador Angelino de Bortoli - Av. Harry Forssell - Av. Almeida Jr. - R Dos Fundadores - R. Peruíbe - R. Roberto Iwakchi Araguchi - Av. Vicente de Carvalho - Av. Presidente Kennedy - Ponte - Av. Demerval Pereira Leite - Av. Washington Luiz - Av. Condessa de Vimieiros - R. Leopoldino de Araújo - Av. Rui Barbosa/Fórum. **VOLTA:** Fórum/Av. Rui Barbosa - R. Cesário de Bastos - Av. Condessa de Vimieiros - Av. Washington Luiz - R. Antônio Olívio de Araújo - R. João Batista Leal - Ponte - Av. Presidente Kennedy - Av. Vicente de Carvalho - R. Roberto Iwachi Araguchi - R. Peruíbe - R. Dos Fundadores – Av. Harry Forssell - Estrada Gentil Perez - R. Antônio Assunção Filho - Av. Orlando Diz - Av. Prof. Vicente Caetano de Lima - Estrada Gentil Perez - Av. Conceição de Itanhaém(Rio).

10-2 – VIA IEMANJÁ – RADIAL - IDA: (Rio)Av. Conceição de Itanhaém - Av. Coronel Seckler - Av. Domingo Perez Domingues – Rua Manoel Francisco Canicais Filhos - Av. Brasília Seckler - Av. Conceição de Itanhaém - Estrada Gentil Perez (Escola Rogê) - R. Mathias de Almeida - R. Manoel Silveira - R. Gino Arduini - R. Silvino Ferreira - R Gimirim - R. Jardimópolis - Rua Bartira – Rua Guaraciaba – Rua Jupira - Av. Prof. Vicente Caetano de Lima – Rua Josué Rodrigues Valente - R. Maranata - Trevo da Cesp – Rua Jose Ernesto Bechelli (UPA) – Av. Valter Muller – Rua Vereador Angelino de Bortoli - Av. Harry Forssell - Av. Almeida Jr. - R Dos Fundadores - R. Peruíbe - R. Roberto Iwakchi Araguchi - Av. Vicente de Carvalho - Av. Presidente Kennedy - Ponte - Av. Demerval Pereira Leite - Av. Washington Luiz - Av. Condessa de Vimieiros - R. Leopoldino de Araújo - Av. Rui Barbosa/Fórum. **VOLTA:** Fórum/Av. Rui Barbosa - R. Cesário de Bastos - Av. Condessa de Vimieiros - Av. Washington Luiz - R. Antônio Olívio de Araújo - R. João Batista Leal - Ponte - Av. Presidente Kennedy - Av. Vicente de Carvalho - R. Roberto Iwachi Araguchi - R. Peruíbe - R. Dos Fundadores – Av. 31 de Março/Av. Harry Forssell - (Trevo da Cesp) - Av. Prof. Caetano Vicente Lima - R. Jupira - R. Guaraciaba - R. Bartira - R. Jardimópolis - R. Gimirim - R. B - R. Manoel A. dos Santos - R. Gino Arduine - R. Manoel Silveira - R. Alfredo Simões Dias - Estrada Gentil Perez (Escola Rogê) - Av. Conceição de Itanhaém(Rio).

Dia Útil		Sábado		Domingo	
Equitação	Centro	Equitação	Centro	Equitação	Centro
• 06:00	✓ 06:00	✓ 06:40	✓ 07:25	✓ 06:40	✓ 07:25
✓ 06:40	• 06:40	• 07:15	• 08:00	✓ 08:00	✓ 08:45
• 07:15	✓ 07:25	✓ 08:00	✓ 08:45	✓ 09:20	✓ 10:05
✓ 08:00	• 08:00	• 08:35	• 09:20	✓ 10:40	✓ 11:25
• 08:35	✓ 08:45	✓ 09:20	✓ 10:05	✓ 12:00	✓ 12:45
✓ 09:20	• 09:20	• 09:55	• 10:40	✓ 13:20	✓ 14:05
• 09:55	✓ 10:05	✓ 10:40	✓ 11:25	✓ 14:40	✓ 15:25
✓ 10:40	• 10:40	• 11:15	• 12:00	✓ 16:00	✓ 16:45
• 11:15	✓ 11:25	✓ 12:00	✓ 12:45	✓ 17:20	✓ 18:05
✓ 12:00	• 12:00	• 12:35	• 13:20	✓ 18:40	✓ 19:25
• 12:35	✓ 12:45	✓ 13:20	✓ 14:05	✓ 20:00	✓ 20:45
✓ 13:20	• 13:20	• 13:55	• 14:40	✓ 21:20	✓ 22:05
• 13:55	✓ 14:05	✓ 14:40	✓ 15:25		
✓ 14:40	• 14:40	• 15:15	• 16:00		
• 15:15	✓ 15:25	✓ 16:00	✓ 16:45		
✓ 16:00	• 16:00	• 16:35	• 17:20		
• 16:35	✓ 16:45	✓ 17:20	✓ 18:05		



PREFEITURA MUNICIPAL DE ITANHAÉM

Estado de São Paulo

✓ 17:20	• 17:20	• 17:55	• 18:40		
• 17:55	✓ 18:05	✓ 18:40	✓ 19:25		
✓ 18:40	• 18:40	• 19:15	• 20:00		
• 19:15	✓ 19:25	✓ 20:00	✓ 20:45		
✓ 20:00	• 20:00	• 20:35	• 21:20		
• 20:35	✓ 20:45	✓ 21:20	✓ 22:05		
✓ 21:20	• 21:20	• 21:55	• 22:40		
• 21:55	✓ 22:05				
✓ 22:40	• 22:40				
	✓ 23:25				

• Linha- 10-1

Distancia: Equitação/Via CDHU - centro: 15,20km
Distancia: Centro-Equitação/Via CDHU:15,80km
Total da Viagem: (Ida + Volta): 31,00km
Frota Operacional: 01 veículo – Modelo: ônibus básico

✓ Linha 10-2

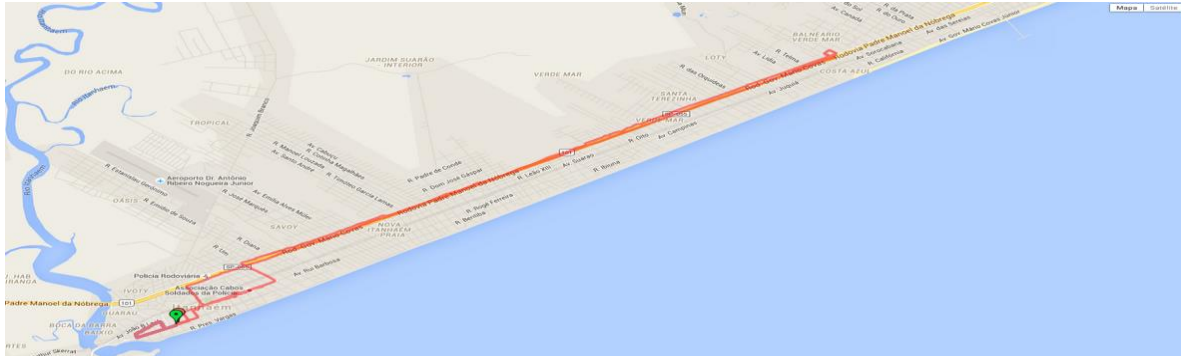
Distancia: Equitação/Via Iemanjá - centro: 15,53km
Distancia: Centro-Equitação/Via Iemanjá: 14,72km
Total da Viagem: (Ida + Volta): 30,25km
Frota Operacional: 01 veículo – Modelo: ônibus básico



PREFEITURA MUNICIPAL DE ITANHAÉM

Estado de São Paulo

6 – Linha 12



12-1 – RADIAL - IDA: (Recanto das Pedras)Estrada do Raminho - Av. Praia Mar - R. Marginal - Rodovia Padre Manoel da Nobrega - Av. Josefa Diegues Ataulo - Av. Rio de Janeiro - R. Quinze - R. Marginal - Av. Jaime de Castro - Av. Rui Barbosa - R. Cesário de Bastos - Av. Condessa de Vimieiros - Av. Washington Luiz - Praça Telefônica. **VOLTA:** Praça da Telefônica - Washington Luiz - Av. Condessa de Vimieiros - R. Leopoldino de Souza - Av. Rui Barbosa - Av. Jaime de Castro - Av. Ary Carneiro de Saraiva - Rodovia Padre Manoel da Nóbrega (Retorno) - R. Marginal - Av. Praia Mar - Estrada do Raminho(Recanto das Pedras).

12-2 – RADIAL - IDA: Av. Praia Mar - R. Marginal - Rodovia Padre Manoel da Nobrega - Av. Josefa Diegues Ataulo - Av. Rio de Janeiro - R. Quinze - R. Marginal - Av. Jaime de Castro - Av. Rui Barbosa - R. Cesário de Bastos - Av. Condessa de Vimieiros - Av. Washington Luiz - Praça Telefônica. **VOLTA:** Praça da Telefônica - Washington Luiz - Av. Condessa de Vimieiros - R. Leopoldino de Souza - Av. Rui Barbosa - Av. Jaime de Castro - Av. Ary Carneiro de Saraiva - Rodovia Padre Manoel da Nóbrega (Retorno) - R. Marginal - Av. Praia Mar.

Dia Útil		Sábado		Domingo	
Loty	Centro	Loty	Centro	Raminho	Centro
✓ 06:00-R	✓ 06:25-R	✓ 06:55-R	✓ 11:25-R	Não Circula	Não Circula
✓ 06:55-R	✓ 07:30-R	✓ 11:55-R	✓ 16:25-R		
✓ 08:00-R	09:30	✓ 16:55-R			
10:00	✓ 11:25-R				
✓ 11:55-R	✓ 12:30-R				
✓ 13:00-R	13:30				
14:00	16:25				
16:55	✓ 17:30-R				
✓ 18:00-R	✓ 18:30-R				
✓ 19:00-R	19:30				

✓ Linha- 12-1

Distancia: Raminho ao Centro: 13,87km
 Distancia: Centro ao Raminho: 15,85km
 Total da Viagem: (Ida + Volta): 29,72km
 Frota operacional: 1 veículo – Modelo: ônibus básico*
 *O mesmo veículo opera as duas derivações da Linha 12

Linha- 12-2

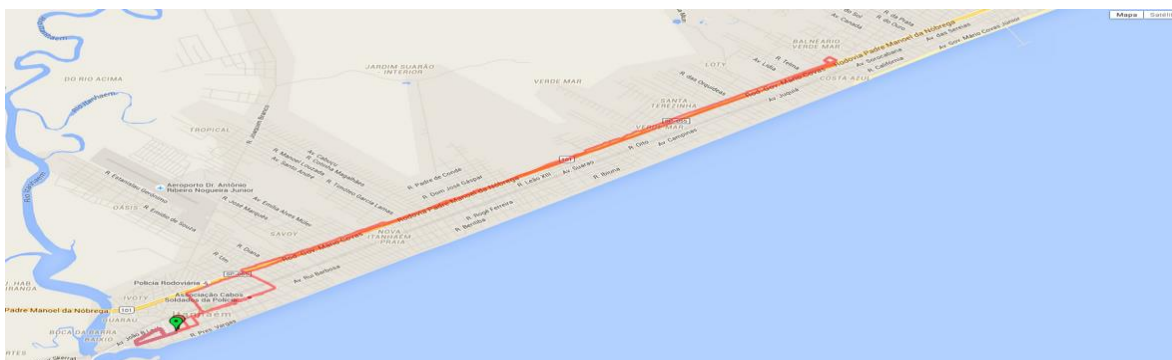
Distancia: Loty ao Centro: 10,53km
 Distancia: Centro ao Loty: 11,50km
 Total da Viagem: (Ida + Volta): 22,03km



PREFEITURA MUNICIPAL DE ITANHAÉM

Estado de São Paulo

7 – Linha 13



13 – RADIAL - IDA: - Av. Cabuçu - Estrada Coronel Joaquim Branco – Rua Ver. Jose Santino de Souza – Av. Marginal - Av. Jaime de Castro - Av. Rui Barbosa - R. Cesário de Bastos - Av. Condessa de Vimieiros - Av. Washington Luiz - Praça Telefônica. - **VOLTA:** Praça da Telefônica - Washington Luiz - Av. Condessa de Vimieiros - R. Leopoldino de Souza - Av. Rui Barbosa - Av. Jaime de Castro – Av. Ary Carneiro de Saraiva - Rodovia Padre Manoel da Nóbrega (Retorno) – Av. Cabuçu.

Dia Útil		Sábado		Domingo	
Cabuçu	Centro Via Pista	Cabuçu	Centro Via Pista	Cabuçu	Centro Via Pista
06:40	07:10	Não Circula	Não Circula	Não Circula	Não Circula
07:20	07:50				
08:20	11:10				
11:20	11:50				
12:20	12:50				
13:20	17:10				
17:20	17:50				
18:20	18:50				
19:20	19:50				

Linha - 13

Distancia: Cabuçu ao Centro: 9,05km

Distancia Centro ao Cabuçu: 5,60km

Total da Viagem: (Ida + Volta): 14,65km

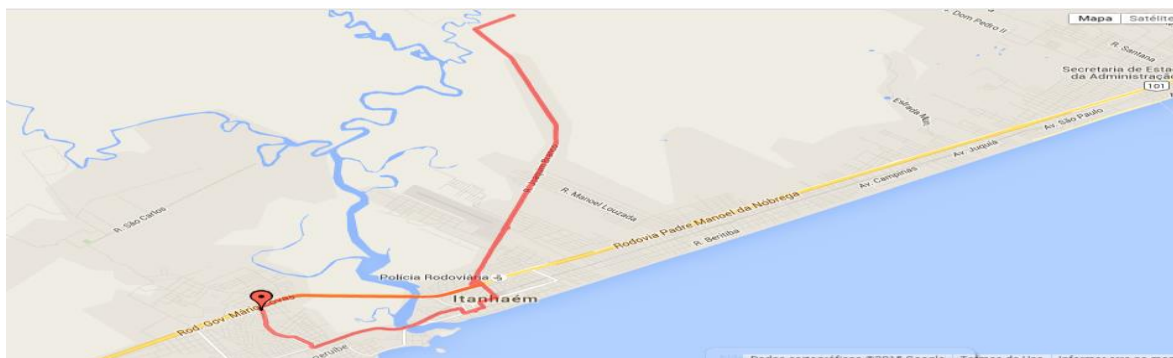
Frota operacional: 1 veículo – Modelo: ônibus básico



PREFEITURA MUNICIPAL DE ITANHAÉM

Estado de São Paulo

8 – Linha 14.



14-1 – RADIAL - IDA: (Fazenda Mambú) Estrada Cel. Joaquim Branco - R. José Batista Campos - Praça do Anchieta – Rua Oscar Simões de Carvalho - Av. Cidade de Iguape – Rua Valdemar Biller Brandão – Av. Jaime de Castro - Av. Rui Barbosa - R. Cesário de Bastos - Av. Condessa de Vimieiros - Av. Washington Luiz (Praça Telefônica) – **VOLTA:** Av. Washington Luiz – Rua Leopoldino de Araújo – Av. Rui Barbosa – Av. Jaime de Castro – Av. Marginal – Av. Alberto Simões - R. Jose Batista Campos - Estrada Cel. Joaquim Branco (Fazenda Mambú).

14-2 RADIAL - IDA: (Aguapeú -Rua 10) Rua Plínio Antônio Branco - Estrada Cel. Joaquim Branco - R. José Batista Campos – Rua Oscar Simões de Carvalho – Rua Valdemar Biller Brandão – Av. Jaime de Castro - Av. Rui Barbosa - R. Cesário de Bastos - Av. Condessa de Vimieiros - Av. Washington Luiz (Praça Telefônica) - **VOLTA:** Washington Luiz - Rua Leopoldino de Araújo – Av. Rui Barbosa – Av. Jaime de Castro – Av. Marginal – Av. Alberto Simões - R. Jose Batista Campos – Estrada Cel. Joaquim Branco – Rua Plínio Antônio Branco (Rua 10).

Dia Útil		Sábado		Domingo	
Mambú/Aguapeú	Centro	Mambú/Aguapeú	Centro	Mambú	Centro
05:50	06:30	07:00	11:10	07:00	11:10
07:10	✓ 08:00-A	12:00	17:00	12:00	17:00
✓ 09:10-A	✓ 09:50-A	18:00		18:00	
✓ 10:30-A	11:10				
12:00	✓ 12:40-A				
✓ 13:20-A	14:00				
15:20	✓ 16:00-A				
✓ 16:40-A	✓ 17:20-A				
✓ 18:00-A	18:40				
19:20	✓ 20:00-A				

Linha- 14-1

Saída da Mambú Centro/Mambú

Distância do Viagem: (Ida: 19,60km Volta: 19,75km)

Total da Viagem (Ida + Volta): 39,35km

Frota Operacional: 1 veículo – Modelo: ônibus básico*

*O mesmo veículo opera as duas derivações da Linha 14

✓ Linha- 14-2

Saída do Aguapeú sentido Centro/Aguapeú

Distancia do Viagem: (Ida:12,12km /volta:12,26km)

Total da Viagem (Ida + Volta): 24,38km

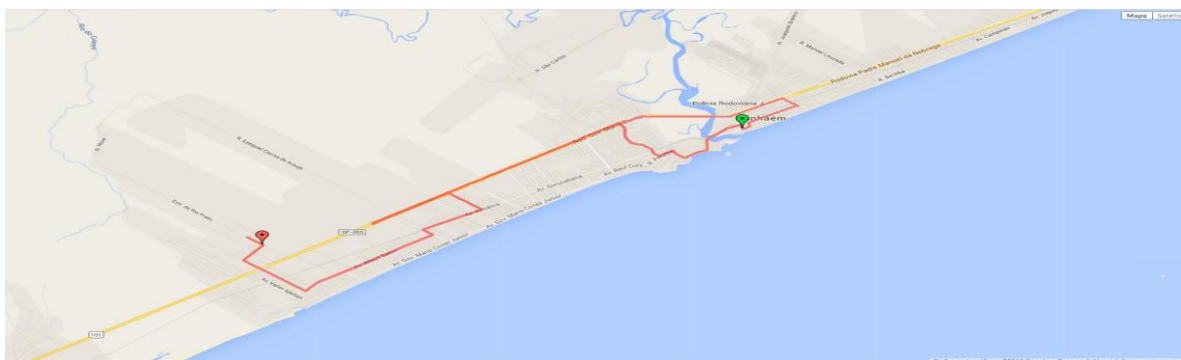
Obs.: Nos dias letivos, nos horários de IDA e VOLTA da escola, e no sábado e domingo, o ônibus irá passar no Mambú e no Aguapeú (IDA) na mesma viagem.



PREFEITURA MUNICIPAL DE ITANHAÉM

Estado de São Paulo

9 – Linha 15



15 – RADIAL – IDA: (Fazenda) Estrada Rio Preto - R. Doze – R. Niterói – Av. Flacidez Ferreira - R. Marginal – Rodovia Padre Manoel da Nóbrega – Av. Estados Unidos (UPA) – R. Jose Ernesto Bechelli – Av. Valter Muller – R. Vereador Angelino de Bortoli – Av. Harry Forsell – Rua Almeida Junior – Rua dos Fundadores – Rua Perube - Rua Roberto Iwakchi Araguchi - Av. Vicente de Carvalho - Av. Presidente Kennedy – Av. Demerval Pereira Leite – Av. Washington Luiz – Av. Condessa de Vimeiros – Rua Leopoldino de Araújo – Av. Rui Barbosa – (FORUM) – **VOLTA:** Av. Rui Barbosa – Rua Cesário Bastos – Av. Condessa de Vimeiros - Av. Washington Luiz - Rua Antônio Olívio de Araújo - Rua João Batista Leal – Alça da Ponte - Av. Wallace Arthur Skerrat – Rua dos Fundadores - Av. Harry Forsell(Rodoviária) - Av. Professor Vicente Caetano Lima - Rodovia Padre Manoel da Nóbrega – Av. Marginal – Av. Flacidez Ferreira – Rua Niterói – Rua Doze – Estrada do Rio Preto(Fazenda).

Dia Útil		Sábado		Domingo	
Rio Preto	Centro	Rio Preto	Centro	Rio Preto	Centro
05:45	06:30	05:45	07:00	09:00	07:30
09:00	13:00	09:00	13:00	14:30	13:00
14:00	15:00	14:00	18:00		18:00
16:15	18:00				
19:00					

Linha- 15
Distancia Rio Preto ao Centro: 28,89km
Distancia Centro ao Rio Preto: 27,60km
Distância da Viagem: (Ida + Volta): 56,49 km
Frota Operacional: 01 veículo – Modelo: ônibus básico



PREFEITURA MUNICIPAL DE ITANHAÉM

Estado de São Paulo

10 – Linha 19



19-1 – DIAMETRAL - (UPA/SUARÃO) – IDA: Rodoviária – Rua Jordão Brambilla – Rua Itariri – Rua Ana Maria Martins Rivera - R. Benedito Ricardo dos Passos - R. João Capistrano Ferreira - Av. Harry Forssell - R. Dos Fundadores - R. Peruíbe - R. Roberto Iwakchi Araguchi - Av. Vicente de Carvalho - Av. Presidente Kennedy - Ponte - Av. Washington Luiz - Av. Condessa de Vimieiros - R. Leopoldino de Araújo - Av. Rui Barbosa - R. Rogê Ferreira - R. Taiapu peba – Av. Suarão (Praça) . **VOLTA:** (Praça) Av. Suarão - R. Avanhandava - R. Rogê Ferreira - Av. Rui Barbosa - R. Cesário de Bastos - Av. Condessa de Vimieiros - Av. Washington Luiz - R. Antônio Olívio de Araújo - Av. João Batista Leal - Ponte - Av. Presidente Kennedy - R. Vicente de Carvalho - R. Roberto Iwakchi Uruguchi - R. Peruíbe - R. Dos Fundadores - Av. Harry Forssell – Rua João Capistrano Ferreira – Rua Benedito Ricardo dos Passos – Rua Ana Maria Martins Rivera – Rua Itariri – Rua Jordão Brambilla – Rodoviária.

19-2 – DIAMETRAL - (UPA/CAMPOS ELÍSEOS) – IDA: Rodoviária – Rua Jordão Brambilla – Rua Itariri – R. Ana M. Martins Rivera - R. Benedito Ricardo dos Passos - R. João Capistrano Ferreira - Av. Harry Forssell - R. Dos Fundadores - R. Peruíbe - R. Roberto Iwakchi Araguchi - Av. Vicente de Carvalho - Av. Presidente Kennedy - Ponte - Av. Washington Luiz - Av. Condessa de Vimieiros - R. Leopoldino de Araújo - Av. Rui Barbosa - R. Rogê Ferreira – Av. Ipiranga – Av. Marginal - (Campos Elíseos) . **VOLTA:** Av. Marginal – Av. Ipiranga - R. Rogê Ferreira – Rua Tayacupeba - Av. Suarão – Rua Avanhandava – Rua Roge Ferreira - Rui Barbosa - R. Cesário de Bastos - Av. Condessa de Vimieiros - Av. Washington Luiz - R. Antônio Olívio de Araújo - Av. João Batista Leal - Ponte - Av. Presidente Kennedy - R. Vicente de Carvalho - R. Roberto Iwakchi Uruguchi - R. Peruíbe - R. Dos Fundadores - Av. Harry Forssell – Rua João Capistrano Ferreira - R. Benedito Ricardo dos Passos - Ana Maria Martins Rivera – Rua Itariri – Rua Jordão Brambilla – Rodoviária.

Dia Útil		Sábado		Domingo	
UPA/Ieda	Suarão/C.Elisios	UPA/Ieda	Suarão/C. Elíseos	UPA/Ieda	Suarão/C. Elíseos
● 06:20	✓ 06:20	● 06:20	✓ 06:20	● 07:10	✓ 07:10
✓ 07:10	● 07:10	✓ 07:10	● 07:10	✓ 08:00	● 08:00
● 08:00	✓ 08:00	● 08:00	✓ 08:00	● 08:50	✓ 08:50
✓ 08:50	● 08:50	✓ 08:50	● 08:50	✓ 09:40	● 09:40
● 09:40	✓ 09:40	● 09:40	✓ 09:40	● 10:30	✓ 10:30
✓ 10:30	● 10:30	✓ 10:30	● 10:30	✓ 11:20	● 11:20
● 11:20	✓ 11:20	● 11:20	✓ 11:20	● 12:10	✓ 12:10
✓ 12:10	● 12:10	✓ 12:10	● 12:10	✓ 13:00	● 13:00
● 13:00	✓ 13:00	● 13:00	✓ 13:00	● 13:50	✓ 13:50
✓ 13:50	● 13:50	✓ 13:50	● 13:50	✓ 14:40	● 14:40
● 14:40	✓ 14:40	● 14:40	✓ 14:40	● 15:30	✓ 15:30
✓ 15:30	● 15:30	✓ 15:30	● 15:30	✓ 16:20	● 16:20
● 16:20	✓ 16:20	● 16:20	✓ 16:20	● 17:10	✓ 17:10
✓ 17:10	● 17:10	✓ 17:10	● 17:10	✓ 18:00	● 18:00
● 18:00	✓ 18:00	● 18:00	✓ 18:00	● 18:50	✓ 18:50
✓ 18:50	● 18:50	✓ 18:50	● 18:50	✓ 19:40	● 19:40
● 19:40	✓ 19:40	● 19:40	✓ 19:40	● 20:30	✓ 20:30
✓ 20:30	● 20:30	✓ 20:30	● 20:30	✓ 21:20	● 21:20
● 21:20	✓ 21:20	● 21:20	✓ 21:20	● 22:10	
✓ 22:10	● 22:10	✓ 22:10	● 22:10		
● 23:00	✓ 23:00	● 23:00	✓ 23:00	● Suarão	✓ C. Elíseos

● Linha 19-1 Suarão

✓ Linha 19-2 Campos Elíseos

Distância da Viagem: Upa até Suarão: 11,12Km
 Distância da Viagem: Suarão até Upa: 11,27Km
 Total de Viagem: (Ida + Volta) = 22,39
 Frota Operacional: 01 veículo – Modelo: Miniônibus

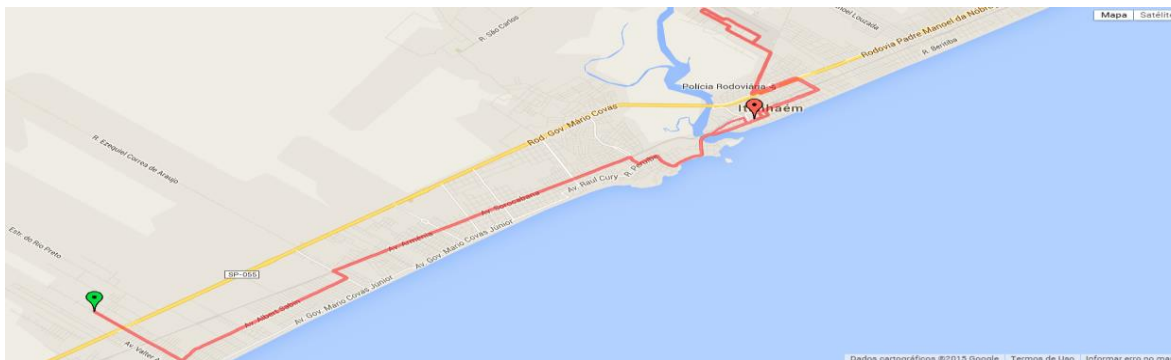
Distância da Viagem: Upa até C. Elíseos: 15,57Km
 Distância da Viagem: C. Elíseos até Upa: 15,83Km
 Total de Viagem: (Ida + Volta) = 31,40
 Frota Operacional: 01 veículo – Modelo: Miniônibus



PREFEITURA MUNICIPAL DE ITANHAÉM

Estado de São Paulo

11 – Linha 29



29 – DIAMETRAL - IDA: (Rua Niterói)Av. Flacides Ferreira - R. Curitiba - R. Albert Sabin - Av. Clara Martins - Av. Chile - Rua Aroeira - Marginal - Av. Sorocabana - R. Pedro Américo - R. dos Fundadores - R. Peruíbe - R. Roberto Iwakchi Araguchi - Av. Vicente de Carvalho - Av. Pres. Kennedy - Ponte - Av. Washington Luiz - Av. Condessa de Vimieiros - R. Leopoldino de Araujo - Av. Rui Barbosa - Av. Jaime de Castro (Viaduto)- Marginal – (Av. Alberto Simões) - Av. Jose Batista Campos - R. Emídio de Souza - R. João Candido de Souza – **VOLTA:** R. Estanislau Jeronimo - R. Rita Prado da Silva - R. Emídio de Souza - Av. Jose Batista Campos - Praça Anchieta - R. João Mariano Ferreira – Av. Valdemar Biler Brandão - Av. Jaime de Castro - Av. Rui Barbosa - R. Cesário Bastos - Av. Condessa de Vimieiros - Av. Washington Luiz - R. Antonio Olívio de Araújo - Av. João Batista Leal - Ponte - Av. Pres. Kennedy - Av. Vicente de Carvalho - R. Roberto Iwakchi Araguchi - R. Peruíbe - R. dos Fundadores - R. Pedro Américo - Marginal - Av. Sorocabana - Marginal - Rua Aroeira - Av. Chile - Av. Clara Martins - R. Albert Sabin - R. Curitiba - Av. Flacides Ferreira(Rua Niterói).

Dia Útil		Sábado		Domingo	
Gaivota	Oasis	Gaivota	Oasis	Gaivota	Oasis
06:30	06:30	Não Circula	Não Circula	Não Circula	Não Circula
07:30	07:30				
08:30	08:30				
09:30	09:30				
10:30	10:30				
11:30	11:30				
12:30	12:30				
13:30	13:30				
14:30	14:30				
15:30	15:30				
16:30	16:30				
17:30	17:30				
18:30	18:30				
19:30	19:30				

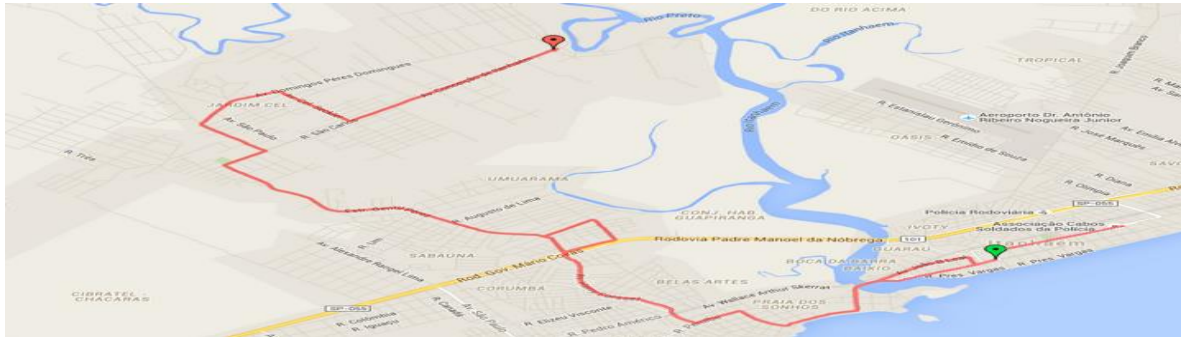
Linha- 29
 Distancia Gaivota ao Oasis: 21,57km
 Distancia Oasis ao Gaivota: 21,71km
 Total da Viagem: (Ida + Volta): 43,28km
 Frota Operacional: 2 veículos – Modelo: ônibus básico



PREFEITURA MUNICIPAL DE ITANHAÉM

Estado de São Paulo

12 - Linha 31



31 – CESP_VIA CDHU/CENTRO - CIRCULAR - Estrada Gentil Perez (Escola Rogê Ferreira) – Rua São Pedro São Paulo – Rua José João Bechir – Avenida Orlando Diz – Avenida Paulo José de Moraes – Rodovia Padre Manuel da Nóbrega – Rua Valdemir Diller Brandão – Avenida Ary Carneiro de Saraiva – Avenida Jaime de Castro – Avenida Rui Barbosa – Rua Cesário Bastos - Av. Condessa de Vimieiros - Av. Washington Luiz - R. Antônio Olívio de Araújo - R. João Batista Leal - Av. Presidente Kennedy - Av. Vicente de Carvalho - R. Roberto Iwachi Araguchi - R. Peruíbe - R. Dos Fundadores – Av. Harry Forssell – Estrada Gentil Perez – Rua Antonio Assunção Filho – Avenida Orlando Diz – Rua José João Bechir – Rua São Pedro São Paulo - Estrada Gentil Perez (Escola Rogê Ferreira).

Dia Útil		Sábado		Domingo	
Cesp	Centro	Cesp	Centro	Cesp	Centro
6:45 Equitação	07:15	Não Circula	Não Circula	Não Circula	Não Circula
07:45	08:05				
08:35	08:55				
09:25	09:45				
10:15	10:35				
11:05	11:25				
11:55	12:15 Equitação				
13:05	13:55				
14:25	14:45				
15:15	15:35				
16:05	16:25				
16:55	17:15 Equitação				
18:05	18:55				
19:25	19:55				

Linha 31

Distancia: Cesp/Via CDHU - Centro: Ida/Volta - 15,20km

Frota Operacional: 01 veículo – Modelo: miniônibus



PREFEITURA MUNICIPAL DE ITANHAÉM

Estado de São Paulo

13 – Linha 33.



33 – CIRCULAR: Guapurá (Rua Carlos Alberto Carvalho Batista) - R. Vereador Antônio Ataulo - Av. José Batista Campos - Praça do Anchieta - R. João Mariano Ferreira - R. Marginal - Av. Jaime de Castro - Av. Rui Barbosa - R. Cesário de Bastos - Av. Condessa de Vimieiros - Av. Washington Luiz - R. Antônio Olívio de Araújo - Av. João Batista Leal - Ponte - Av. Presidente Kennedy - Av. Vicente de Carvalho - Av. Roberto Iwakchi Uruguchi - R. Peruíbe - R. Dos Fundadores - Av. 31 de Março - Av. Harry Forssell (Rodoviária) - R. Jose Ernesto Bechelli(UPA) - Marginal - Rod. Padre Manoel da Nóbrega - Marginal - R. Valdemir Biller Brandão - Av. Jaime de Castro(Viaduto) - Av. Alberto Simões - R. Jose Batista Campos - R. Ver. Antônio Ataulo - (Rua Alberto Carvalho Batista) Guapurá.

Dia Útil		Sábado		Domingo	
Guapurá	Upa	Guapurá	Upa	Guapurá	Upa
06:20		06:20	07:05	06:20	07:05
06:50	07:05	07:20	08:05	07:20	08:05
07:20	07:35	08:20	09:05	08:20	09:05
07:50	08:05	09:20	10:05	09:20	10:05
08:20	08:35	10:20	11:05	10:20	11:05
08:50	09:05	11:20	12:05	11:20	12:05
09:20	09:35	12:20	13:05	12:20	13:05
09:50	10:05	13:20	14:05	13:20	14:05
10:20	10:35	14:20	15:05	14:20	15:05
10:50	11:05	15:20	16:05	15:20	16:05
11:20	11:35	16:20	17:05	16:20	17:05
11:50	12:05	17:20	18:05	17:20	18:05
12:20	12:35	18:20	19:05	18:20	19:05
12:50	13:05	19:20	20:05	19:20	20:05
13:20	13:35	20:20	21:05	20:20	21:05
13:50	14:05	21:20	22:05	21:20	22:05
14:20	14:35				
14:50	15:05				
15:20	15:35				
15:50	16:05				
16:20	16:35				
16:50	17:05				
17:20	17:35				
17:50	18:05				
18:20	18:35				
18:50	19:05				
19:20	19:35				
19:50	20:05				
20:20	20:35				
20:50	21:05				
21:20	22:05				
22:50	23:35				

Linha- 33
 Distancia Guapurá ao Upa: 12,10km
 Distancia Upa ao Guapurá: 10,22km

Total da Viagem: (Ida + Volta): 22,32km
 Frota Operacional: 02 veículo – Modelo: ônibus básico